

آمارهای ساختمان که در این فصل ارائه می شود، شامل آمارهای مربوط به وضعیت پروانه های ساختمانی صادر شده، مشخصات ساختمان های شروع شده و تکمیل شده توسط بخش خصوصی در نقاط شهری، آمار ساخت و ساز ساختمان های مسکونی و غیر مسکونی، زمین های واگذار شده، همچنین مشخصات واحدهای مسکونی در نقاط شهری و روستایی و مشخصات عمومی شرکتهای تعاونی مسکن فعال می باشد.

جمع آوری اطلاعات ثبت شده در پروانه های ساختمانی صادر شده توسط شهرداری های کشور، از سال ۱۳۵۴ مورد توجه مرکز آمار ایران قرار گرفت و از سال ۱۳۵۸، اطلاعات مزبور گردآوری و به طور سالانه منتشر می شود. آمار مربوط به فعالیتهای ساختمانی بخش خصوصی در نقاط شهری، از سال ۱۳۴۳ توسط بانک مرکزی ایران جمع آوری و منتشر می شود که در حال حاضر تعداد، مشخصات و هزینه بناهای مسکونی و غیرمسکونی را در برمی گیرد. اطلاعات آماری مربوط به بناهای مسکونی و غیرمسکونی نقاط روستایی کشور، شامل تعداد، هزینه ساخت، نوع مصالح عمده به کار رفته در ساختمان و ... طی سال های ۱۳۵۱ لغایت ۱۳۵۳ توسط مرکز آمار ایران گردآوری و منتشر شد. همچنین آمار فعالیت های ساختمانی بخش خصوصی در نقاط شهری و روستایی برای سال های ۱۳۷۲، ۱۳۷۳ و ۱۳۷۵ توسط مرکز آمار ایران جمع آوری و منتشر شده است.

گردآوری آمار واحدهای مسکونی موجود، به طور وسیع برای نخستین بار در سرشماری عمومی سال ۱۳۳۵ و سپس در سرشماری عمومی نفوس و مسکن سال های ۱۳۴۵، ۱۳۵۵، ۱۳۶۵، ۱۳۷۵ و ۱۳۸۵ و ۱۳۹۰ انجام گرفته است. به علاوه قیمت فروش و اجاره واحدهای مسکونی، از سال ۱۳۷۲ تا سال ۱۳۷۸، برای ۲۱ شهر پرجمعیت کشور، و از سال ۱۳۷۹ لغایت ۱۳۸۲ برای ۳۰ شهر توسط مرکز آمار ایران و پس از آن این اطلاعات توسط وزارت مسکن و شهرسازی گردآوری و منتشر شده است.

همچنین سازمان مسکن و شهرسازی، که تنها سازمان واگذارکننده زمین در نقاط شهری استان است، آمار مربوط به تعداد و مساحت زمین های واگذار شده و هزینه انواع ساختمان های احداث شده را، سالانه ثبت و ارائه می کند. ضمناً آمارهایی در زمینه شرکت های تعاونی مسکن، توسط اداره کل تعاون تهیه شده و در سال های اخیر در دسترس متقاضیان قرار گرفته است.

تعاریف و مفاهیم به کار رفته در این فصل به شرح زیر است :

ساختمان: فضایی است محصور، ثابت و مستقل که تمام یا قسمتی از آن مسقف بوده و برای سکونت و یا فعالیت اقتصادی ساخته شده است، به شرط آن که مساحت زیربنای قسمت مسقف آن حداقل ۴ متر مربع باشد.

ساختمان تکمیل شده (تمام شده): ساختمانی است که کار ساخت آن در دوره مورد گزارش پایان یافته و برای استفاده آماده باشد.

مساحت زمین: عبارت است از مساحت قطعه زمین ملکی است که ساختمان در آن ایجاد یا تجدید بنا شود.

مساحت زیربنای طبقات: عبارت است از مجموع سطح زیربنای کلیه طبقات اعم از زیرزمین، طبقه همکف، نیم طبقه، طبقه اول و بقیه طبقات.

ساختمان مسکونی: بنایی است که به منظور سکونت ساخته شده یا مورد استفاده واقع شود.

انواع ساختمان:

الف- واحد مسکونی: عبارت است از یک ساختمان و یا قسمت مستقلی از یک ساختمان که در آن یک یا چند خانوار سکونت دارند. که شامل واحد مسکونی معمولی و سایر انواع واحدهای مسکونی است.

واحد مسکونی معمولی: فضایی است مشتمل بر حداقل یک اتاق و معمولاً یک آشپزخانه و یک توالی که تمام یا قسمتی از ساختمان را تشکیل می دهد و دارای در ورودی اختصاصی به خیابان، کوچه، راه پله یا راهرویی مشترک است. واحد مسکونی به منظور غذا خوردن، دورهم نشستن و خوابیدن، توسط یک یا چند خانوار مورد استفاده قرار می گیرد. در سرشماری عمومی نفوس و مسکن به واحدهای مسکونی با تعریف فوق الذکر که از مصالح سخت (آجر، سیمان، سنگ، چوب و...) ساخته می شوند واحد مسکونی معمولی اطلاق شده است.

سایر انواع واحدهای مسکونی: بقیه انواع واحدهای مسکونی از قبیل چادر، آلونک، زاغه، کپر و غیره در گروه سایر انواع واحدهای مسکونی قرار دارند.

ب- واحد مسکونی و بازرگانی: ساختمانهایی که قسمتی از ساختمان به کارهای بازرگانی اختصاص یافته و قسمت دیگر بنا جهت سکونت استفاده می گردد.

پ- واحدهای بازرگانی: ساختمانهایی هستند که مورد استفاده مؤسسات تجاری قرار دارند، مانند: تجارتخانه، بیمه و...

ت- واحد صنعتی: ساختمان یا قسمتی از ساختمان می باشد که برای انجام فعالیت های صنعتی اختصاص یافته است.

ث- واحد آموزشی و بهداشتی: ساختمانهایی که جهت انجام فعالیتهای آموزشی و بهداشتی به منظور ارائه یک یا چند خدمت برای عموم بکار گرفته می شود مانند ساختمان دانشگاه ها، مدارس و بیمارستان ها.

اتاق: فضایی مستقل در داخل واحد مسکونی است که حداقل ۴ متر مربع مساحت و ۲ متر ارتفاع داشته باشد. آشپزخانه، حمام، طویله و کاهدانی به هر صورت اتاق محسوب نمی شوند. یادآور می شود آشپزخانه با مشخصات مزبور در سرشماری عمومی نفوس و مسکن اتاق منظور شده است.

هزینه ساختمان: هزینه ساختمان چه در مرحله شروع که پیش بینی می شود و چه در مرحله تکمیل که رقم واقعی گزارش می شود شامل هزینه های نقشه ساختمان، نظارت مهندس، پروانه ساختمان، مصالح ساختمان، وسایل و ابزار کار، مزد کارگر، حق الزحمه معمار، هزینه تاسیسات حرارت مرکزی، روشنایی، آب و فاضلاب و غیره می باشد. ارزش زمین، در هزینه ساختمان منظور نمی شود.

سرمایه گذاری: عبارت از تمامی پرداختهایی است که برای ایجاد ساختمان در یک دوره معین انجام می شود، حتی اگر ساختمان در آن دوره تکمیل نشده باشد.

فعالیت ساختمانی: کلیه فعالیت هایی است که در ارتباط با مراحل مختلف ایجاد ساختمان (پی کنی، پی ریزی، شناژبندی، برپا کردن اسکلت بنا، ساخت بنا، نصب تأسیسات و تجهیزات، کاشی کاری، روکاری، نقاشی، سیم کشی و...) صورت گیرد، همچنین تعمیرات اساسی و جزئی در ساختمان های موجود (ساخت یک طبقه یا قسمت جدید، تعویض یا

تعمیر تأسیسات و تجهیزات، تعمیر لوله های آب، گاز و فاضلاب، لکه گیری و ایزولاسیون بام، تجدید نقاشی و کاغذ دیواری، تعمیر محوطه و ...) فعالیت ساختمانی محسوب می شود.

ایجاد بنای جدید : فعالیت های مربوط به مراحل مختلف ایجاد ساختمان مانند پی کنی، پی ریزی، شناژبندی، برپا کردن اسکلت بنا، ساخت بنا و ... مشروط بر آن که برای اولین بار در یک زمین صورت گیرد، ایجاد بنای جدید در نظر گرفته می شود.

تجدید بنا : انجام فعالیت های مربوط به مراحل مختلف ایجاد ساختمان در قطعه زمینی که قبلاً بنایی در آن وجود داشته و برای ایجاد ساختمان جدید تخریب شده است، به عنوان فعالیت ساختمانی تجدید بنا مورد نظر قرار می گیرد.

مصالح عمده ساختمان: منظور نوع مصالح عمده است که در ساختن دیوارها، سقف و پی ساختمان واحد ساختمانی بکار رفته است مصالحی که در روکار ساختمان به کار رفته جزء مصالح عمده به شمار نمی آید. طبقه بندی واحدهای ساختمانی از نظر نوع مصالح عمده ای که در ساختمان آنها بکار می رود به ترتیب زیر می باشد:

الف- مصالح بادوام: اسکلت فلزی، بتون آرمه، آجر و آهن، سنگ و آهن.

ب- مصالح نیمه بادوام: آجر و چوب، سنگ و چوب، بلوک سیمانی.

پ- مصالح کم دوام: چوب و خشت، چوب، خشت، خشت و گل.

ت- مصالح بی دوام: حصیر و چادر و انواع آن.

شرکت تعاونی مسکن: نوعی شرکت های تعاونی که در زمینه تهیه زمین و احداث و یا خرید واحدهای مسکونی آماده و نیمه تمام به منظور تکمیل و واگذاری آن به اعضای تحت پوشش، در قالب تعاونیهای کارمندی، کارگری و متفرقه (آزاد) فعالیت می کنند.

نقاط شهری، نقاط روستایی خانوار: رجوع کنید به تعاریف و مفاهیم " فصل ۲- جمعیت " .

گزیده اطلاعات

در سال ۱۳۹۴ حدود ۹۰۲۶ پروانه ساختمانی با ۲۲۵۹/۹ هزار متر مربع مساحت زیربنا توسط شهرداریها صادر شده است که نسبت به سال قبل به ترتیب ۱۲/۵ درصد و ۱۳/۲- درصد رشد داشته است، لازم به ذکر است که ۸۳/۴ درصد پروانههای صادر شده مربوط به واحدهای مسکونی می باشد.

در سال ۱۳۹۴ سرمایه گذاری بخش خصوصی در نقاط شهری برای ساختمانهای شروع شده، نیمه تمام و تکمیل شده ۱۴۶۷۱۸۳۱ میلیون ریال بوده که ۲۶/۶ درصد نسبت به سال ۱۳۹۳ کاهش داشته است.

در سال ۱۳۹۴ از ۹۰۲۶ پروانه ساختمانی صادر شده، ۲۳/۴ درصد دارای اسکلت فلزی، ۳۶/۵ درصد بتون آرمه، ۳۹/۵ درصد از آجر و آهن، ۰/۴ درصد آجر و چوب و ۰/۱ درصد از بلوک سیمانی بوده است .

۹ - ساختمان و مسکن _____ سالنامه آماری استان کرمان ۱۳۹۴

۹-۱- پروانه های ساختمانی صادر شده برای احداث بنا برحسب تعداد و مساحت زمین و زیربنا در نقاط شهری (فقره)

سال و شهرستان	تعداد	مساحت زمین (هزارمتر مربع)	مساحت زیربنای طبقات (هزارمتر مربع)
..... ۱۳۷۰	۷۲۵۱	۳۶۶۰	۱۸۷۹
..... ۱۳۷۵	۵۶۶۴	۲۳۵۴	۱۱۴۶
..... ۱۳۸۵	۳۱۲۵۵	۱۲۵۷۶	۶۳۰۵
..... ۱۳۹۰	۱۲۸۶۱	۴۶۸۸	۳۳۶۴
..... ۱۳۹۱	۱۰۵۷۶	۴۳۵۱/۲	۳۲۶۳
..... ۱۳۹۲	۱۰۲۷۹	۳۳۹۷/۱	۳۲۵۸/۴
..... ۱۳۹۳	۸۰۲۲	۲۵۰۰/۹	۲۶۰۴
..... ۱۳۹۴	۹۰۲۶	۳۷۱۶	۲۲۵۹/۸
..... اختیار آباد.....	۱۰۷	۲۶	۱۸
..... ارزوئیه.....	۳۶	۹	۳
..... امین شهر.....	۵۰	۱۳	۷
..... انار.....	۱۱۱	۲۸	۲۵
..... اندوهجرد.....	۵	۱	۰/۳
..... باغین.....	۴۸	۱۵	۸
..... بافت.....	۱۸۰	۵۰	۳۲
..... بردسیر.....	۱۷۲	۴۹	۳۰
..... براوات.....	۲۹	۱۷	۳
..... بزنجان.....	۳۹	۱۸	۵
..... بلورد.....	۲۰	۲۹	۲
..... بلوک.....	۲۰	۶	۲
..... بم.....	۱۷۵	۵۶	۲۸
..... بهرمان.....	۳۴	۱۳	۶
..... پاریز.....	۱۸	۴	۳
..... جبالبارز.....	۲۱	۴	۲
..... جوپار.....	۴۹	۲۴	۵
..... جوزم.....	۶	۲	۰/۶
..... جیرفت.....	۲۷۵	۸۷	۶۴
..... چترود.....	۵۰	۱۶	۶
..... خاتون آباد.....	۳۹	۱۰	۶
..... خانوک.....	۷	۴	۰/۶

سالنامه آماری استان کرمان ۱۳۹۴ _____ ۹ - ساختمان و مسکن

۹-۱- پروانه های ساختمانی صادر شده برای احداث بنا برحسب تعداد و مساحت زمین و زیربنا در نقاط شهری (فقره)
(دنباله)

مساحت زیربنای طبقات (هزارمتر مربع)	مساحت زمین (هزارمتر مربع)	تعداد	سال و شهرستان
۳	۷	۲۴ خواجه شهر
۱۷	۳۴	۹۹ خورسند
۵	۱۷	۶۰ درب بهشت
۰/۸	۳	۱۰ دشتکار
۳	۱۹	۵۲ دوساری
۰/۵	۱	۴ دهج
۲۵	۶۸	۲۵۲ رابر
۶	۱۵	۵۴ راور
۵	۱۲	۳۶ راین
۴۸۵	۵۷۴	۱۷۹۸ رفسنجان
۲۹	۶۳	۲۳۴ رودبار جنوب
۰/۵	۱	۶ ریحان
۶۵	۱۰۰	۳۸۳ زرنند
۴	۹	۳۴ زنگی آباد
۴	۱۰	۳۱ زهکوت
۴	۷۶	۳۱ زید آباد
۱۸۷	۲۱۵	۵۵۸ سیرجان
۴	۹	۵ شهداد
۶۰	۸۳	۲۵۰ شهر بابک
۰/۱	۰/۳	۱ صفائیه
۲۶	۶۰	۱۹۲ عنبر آباد
۷	۱۷	۵۴ فاریاب
۲	۸	۲۲ فهرج
۸	۲۳	۴۲ قلعه گنج
۰/۶	۱	۵ کاظم آباد
۸۰۶	۱۰۷۸	۱۴۲۳ کرمان
۵	۱۴	۳۴ کشکوئیه
۴	۱۵	۲۹ کوهینان

۹ - ساختمان و مسکن _____ سالنامه آماری استان کرمان ۱۳۹۴

۹-۱- پروانه های ساختمانی صادر شده برای احداث بنا برحسب تعداد و مساحت زمین و زیربنا در نقاط شهری (فقره) (دنباله)

مساحت زیربنای طبقات (هزارمتر مربع)	مساحت زمین (هزارمتر مربع)	تعداد	سال و شهرستان
۲۷	۴۸	۱۵۶	کهنوج.....
۲	۷	۲۰	کیاشهر.....
۱	۴	۱۲	گلباف.....
۶	۱۶	۵۹	گلزار.....
۱	۵	۱۷	گنبدکی.....
۲	۹	۲۶	لاله زار.....
۹۸	۴۰۲	۷۷۸	ماهان.....
۱۳	۴۱	۱۳۶	محمدآباد.....
۱	۶	۱۸	محمی آباد.....
۰/۸	۳	۱۱	مردهک.....
۱۰	۲۹	۸۸	منوجان.....
۵۱	۸۰	۳۰۴	نجف شهر.....
۳	۸	۲۹	نرماشیر.....
۰/۲	۱	۴	نظام شهر.....
۳	۱۱	۳۸	نگار.....
۳	۱۱	۲۹	نودژ.....
۵	۱۱	۴۵	هماشهر.....
۲	۴	۲۱	هنزا.....
۲	۷	۲۱	یزدان شهر.....

مأخذ- مرکز آمار ایران. مدیریت آمارهای مسکن، ساختمان و زیربنایی. (ر . پ) .

۹-۲- پروانه های ساختمانی صادر شده برای احداث بنا برحسب نوع استفاده در نقاط شهری (فقره)

سال و شهرستان	جمع	مسکونی	مسکونی و کارگاه توام	بازرگانی	صنعتی، آموزشی و بهداشتی	سایر و اظهار نشده
.....۱۳۷۰	۷۲۵۱	۶۴۸۲	۱۵۶	۲۶۴	۲۹۵	۵۴
.....۱۳۷۵	۵۶۶۴	۴۹۸۹	۳۲۱	۲۸۲	۳۶	۳۶
.....۱۳۸۵	۳۱۲۵۵	۲۵۴۷۲	۳۷۰۵	۱۹۳۱	۱۱۴	۳۳
.....۱۳۸۹	۱۶۵۹۱	۱۵۰۵۸	۹۶۵	۴۶۴	۶۹	۳۵
.....۱۳۹۰	۱۲۸۶۱	۱۱۵۴۶	۷۱۹	۴۹۲	۸۰	۲۴
.....۱۳۹۱	۱۰۵۷۶	۹۲۸۸	۷۳۰	۴۷۰	۵۰	۳۸
.....۱۳۹۲	۱۰۲۷۹	۸۸۲۷	۷۰۵	۵۹۷	۸۳	۶۷
.....۱۳۹۳	۸۰۲۲	۶۷۲۷	۵۸۱	۵۹۵	۷۵	۴۴
.....۱۳۹۴	۹۰۲۶	۷۵۲۴	۶۰۶	۸۳۰	۵۴	۱۲
.....اختیار آباد	۱۰۷	۸۹	۱۴	۴	۰	۰
.....ارزوئیه	۳۶	۳۳	۱	۲	۰	۰
.....امین شهر	۵۰	۴۳	۲	۵	۰	۰
.....انار	۱۱۱	۱۰۰	۷	۴	۰	۰
.....اندوهجرد	۵	۴	۱	۰	۰	۰
.....باغین	۴۸	۴۰	۷	۱	۰	۰
.....بافت	۱۸۰	۱۶۴	۱۳	۲	۱	۰
.....بردسیر	۱۷۲	۱۵۵	۵	۷	۵	۰
.....براوات	۲۹	۲۴	۱	۴	۰	۰
.....بزنجان	۳۹	۳۷	۱	۰	۱	۰
.....بلورد	۲۰	۹	۷	۴	۰	۰
.....بلوک	۲۰	۱۴	۴	۲	۰	۰
.....بم	۱۷۵	۱۴۸	۱۶	۱۰	۱	۰
.....بهرمان	۳۴	۲۶	۵	۳	۰	۰
.....پاریز	۱۸	۱۴	۲	۲	۰	۰
.....جبالبارز	۲۱	۲۱	۰	۰	۰	۰
.....جوپار	۴۹	۴۹	۰	۰	۰	۰
.....جوزم	۶	۶	۰	۰	۰	۰
.....جیرفت	۲۷۵	۲۶۱	۱۱	۳	۰	۰
.....چترود	۵۰	۴۹	۰	۱	۰	۰
.....خاتون آباد	۳۹	۳۲	۴	۳	۰	۰

۹-۲- پروانه های ساختمانی صادر شده برای احداث بنا برحسب نوع استفاده در نقاط شهری (فقره) (دنباله)

سال و شهرستان	جمع	مسکونی	مسکونی و کارگاه توام	بازرگانی	صنعتی، آموزشی و بهداشتی	سایر و اظهار نشده
خانوک.....	۷	۷	۰	۰	۰	۰
خواجو شهر.....	۲۴	۲۱	۲	۱	۰	۰
خورسند.....	۹۹	۹۰	۶	۲	۰	۱
درب بهشت.....	۶۰	۵۸	۰	۲	۰	۰
دشتکار.....	۱۰	۱۰	۰	۰	۰	۰
دوساری.....	۵۲	۴۹	۱	۲	۰	۰
دهج.....	۴	۴	۰	۰	۰	۰
رایر.....	۲۵۲	۲۲۸	۱۱	۲	۰	۱
راور.....	۵۴	۵۱	۱	۲	۰	۰
راین.....	۳۶	۳۳	۱	۱	۱	۰
رفسنجان.....	۱۷۹۸	۱۱۲۷	۱۸۶	۴۸۰	۳	۲
رودبار جنوب.....	۲۳۴	۲۰۶	۱۸	۱۰	۰	۰
ریحان.....	۶	۳	۰	۳	۰	۰
زرند.....	۳۸۳	۳۲۱	۳۲	۲۷	۲	۱
زنگی آباد.....	۳۴	۳۲	۲	۰	۰	۰
زهکوت.....	۳۱	۲۶	۲	۳	۰	۰
زید آباد.....	۳۱	۲۵	۱	۵	۰	۰
سیرجان.....	۵۵۸	۵۰۴	۲۷	۱۹	۶	۲
شهداد.....	۵	۴	۱	۰	۰	۰
شهربابک.....	۲۵۰	۱۹۶	۲۱	۱۲	۲۰	۱
صفائیه.....	۱	۱	۰	۰	۰	۰
عنبرآباد.....	۱۹۲	۱۶۸	۱۸	۶	۰	۰
فاریاب.....	۵۴	۴۸	۴	۲	۰	۰
فهرج.....	۲۲	۲۰	۰	۲	۰	۰
قلعه گنج.....	۴۲	۳۹	۰	۲	۰	۱
کاظم آباد.....	۵	۴	۰	۰	۱	۰
کرمان.....	۱۴۲۳	۱۱۶۹	۱۰۷	۱۳۷	۸	۲
کشکوئیه.....	۳۴	۳۱	۰	۳	۰	۰
کوهبنان.....	۲۹	۲۲	۱	۲	۴	۰
کهنوج.....	۱۵۶	۱۳۹	۱۳	۴	۰	۰
کیاشهر.....	۲۰	۱۸	۲	۰	۰	۰

۹-۲- پروانه های ساختمانی صادر شده برای احداث بنا برحسب نوع استفاده در نقاط شهری (فقره) (دنباله)

سال و شهرستان	جمع	مسکونی	مسکونی و کارگاه توام	بازرگانی	صنعتی، آموزشی و بهداشتی	سایر و اظهار نشده
گلپایف.....	۱۲	۱۱	۱	۰	۰	۰
گلزار.....	۵۹	۵۵	۱	۳	۰	۰
گنبدکی.....	۱۷	۱۶	۱	۰	۰	۰
لاله زار.....	۲۶	۲۶	۰	۰	۰	۰
ماهان.....	۷۷۸	۷۶۴	۰	۱۳	۱	۰
محمدآباد.....	۱۳۶	۱۲۷	۶	۳	۰	۰
مچی آباد.....	۱۸	۱۸	۰	۰	۰	۰
مردهک.....	۱۱	۱۰	۰	۱	۰	۰
منوجان.....	۸۸	۷۸	۸	۲	۰	۰
نجف شهر.....	۳۰۴	۲۶۲	۲۸	۱۴	۰	۰
نرماشیر.....	۲۹	۲۶	۰	۲	۰	۱
نظام شهر.....	۴	۴	۰	۰	۰	۰
نگار.....	۳۸	۳۵	۱	۲	۰	۰
نودژ.....	۲۹	۲۸	۰	۱	۰	۰
هماشهر.....	۴۵	۴۲	۲	۱	۰	۰
هنزا.....	۲۱	۲۱	۰	۰	۰	۰
یزدان شهر.....	۲۱	۱۹	۰	۲	۰	۰

مأخذ- مرکز آمار ایران. مدیریت آمارهای مسکن، ساختمان و زیربنایی. (ر . پ) .

۳-۹- پروانه های ساختمانی صادر شده برای احداث بنا برحسب نوع مصالح عمده در نقاط شهری

سال و شهرستان	جمع	اسکلت فلزی	بتون آرمه	آجر و آهن	آجر و چوب	بلوک سیمانی	سایر
..... ۱۳۷۰	۷۲۵۱	۴۱۲	۰۰۰	۶۸۱۷	۱	۲۰	۱
..... ۱۳۷۵	۵۶۶۴	۱۰۶۳	۰۰۰	۴۴۳۰	۳	۱۶۶	۲
..... ۱۳۸۵	۳۱۲۵۵	۲۴۵۵۲	۰۰۰	۶۶۶۶	۰	۱۹	۱۸
..... ۱۳۸۹	۱۶۵۹۱	۱۱۶۴۲	۰۰۰	۴۸۷۶	۳۰	۴۳	۰
..... ۱۳۹۰	۱۲۸۶۱	۸۷۶۹	۰۰۰	۴۰۶۷	۰	۲۵	۰
..... ۱۳۹۱	۱۰۵۷۶	۷۰۴۹	۰۰۰	۳۴۹۱	۱	۳۵	۰
..... ۱۳۹۲	۱۰۲۷۹	۶۷۱۲	۰۰۰	۳۵۳۴	۰	۳۳	۰
..... ۱۳۹۳	۸۰۲۲	۲۵۹۱	۲۶۴۶	۲۶۸۸	۳	۹۴	۰
..... ۱۳۹۴	۹۰۲۶	۲۱۱۲	۳۲۹۴	۳۵۶۹	۴۰	۱۱	۰
..... اختیار آباد	۱۰۷	۲	۴	۱۰۰	۱	۰	۰
..... ارزوئیه	۳۶	۱	۳۵	۰	۰	۰	۰
..... امین شهر	۵۰	۰	۰	۵۰	۰	۰	۰
..... انار	۱۱۱	۰	۶۶	۴۵	۰	۰	۰
..... اندوهجرد	۵	۰	۰	۵	۰	۰	۰
..... باغین	۴۸	۶	۰	۴۲	۰	۰	۰
..... بافت	۱۸۰	۴	۱	۱۷۵	۰	۰	۰
..... بردسیر	۱۷۲	۴	۱۶۸	۰	۰	۰	۰
..... براوات	۲۹	۲۹	۰	۰	۰	۰	۰
..... بزنجان	۳۹	۴	۳	۳۲	۰	۰	۰
..... بلورد	۲۰	۲۰	۰	۰	۰	۰	۰
..... بلوک	۲۰	۰	۳	۱۷	۰	۰	۰
..... بم	۱۷۵	۱۰۸	۶۷	۰	۰	۰	۰
..... بهرمان	۳۴	۱	۱۵	۱۸	۰	۰	۰
..... پاریز	۱۸	۱۸	۰	۰	۰	۰	۰
..... جبالبارز	۲۱	۰	۰	۲۱	۰	۰	۰
..... جوپار	۴۹	۱۵	۲	۳۲	۰	۰	۰
..... جوزم	۶	۰	۰	۶	۰	۰	۰
..... جیرفت	۲۷۵	۸	۱۰۸	۱۵۷	۲	۰	۰

۹-۳- پروانه های ساختمانی صادر شده برای احداث بنا برحسب نوع مصالح عمده در نقاط شهری(دنباله)

سال و شهرستان	جمع	اسکلت فلزی	بتون آرمه	آجر و آهن	آجر و چوب	بلوک سیمانی	سایر
چترود.....	۵۰	۷	۴۳	۰	۰	۰	۰
خاتون آباد.....	۳۹	۲	۰	۴	۳۳	۰	۰
خانوک.....	۷	۳	۰	۲	۰	۲	۰
خواجو شهر.....	۲۴	۰	۰	۲۴	۰	۰	۰
خورسند.....	۹۹	۱	۲۸	۶۹	۰	۱	۰
درب بهشت.....	۶۰	۰	۰	۶۰	۰	۰	۰
دشتکار.....	۱۰	۰	۹	۱	۰	۰	۰
دوساری.....	۵۲	۰	۰	۴۹	۱	۲	۰
دهج.....	۴	۱	۰	۳	۰	۰	۰
رایر.....	۲۵۲	۱۸	۲	۲۳۲	۰	۰	۰
راور.....	۵۴	۳	۳۸	۱۳	۰	۰	۰
راین.....	۳۶	۱	۱	۳۴	۰	۰	۰
رفسنجان.....	۱۷۹۸	۵۰۳	۷۴۸	۵۴۵	۱	۱	۰
رودبار جنوب.....	۲۳۴	۲	۲۳	۲۰۹	۰	۰	۰
ریحان.....	۶	۳	۲	۱	۰	۰	۰
زرند.....	۳۸۳	۸۱	۱۳۳	۱۶۸	۱	۰	۰
زنگی آباد.....	۳۴	۰	۳۴	۰	۰	۰	۰
زهکوت.....	۳۱	۰	۱۷	۱۴	۰	۰	۰
زید آباد.....	۳۱	۱۹	۰	۱۲	۰	۰	۰
سیرجان.....	۵۵۸	۱۱۷	۴۴۱	۰	۰	۰	۰
شهداد.....	۵	۱	۳	۱	۰	۰	۰
شهربابک.....	۲۵۰	۱۷	۲۰۷	۲۶	۰	۰	۰
صفائیه.....	۱	۰	۰	۱	۰	۰	۰
عنبرآباد.....	۱۹۲	۰	۱۹۲	۰	۰	۰	۰
فاریاب.....	۵۴	۰	۱	۵۳	۰	۰	۰
فهرج.....	۲۲	۲۱	۱	۰	۰	۰	۰
قلعه گنج.....	۴۲	۰	۱	۴۰	۱	۰	۰

۳-۹- پروانه های ساختمانی صادر شده برای احداث بنا برحسب نوع مصالح عمده در نقاط شهری (دنباله)

سال و شهرستان	جمع	اسکلت فلزی	بتون آرمه	آجر و آهن	آجر و چوب	بلوک سیمانی	سایر
کازم آباد.....	۵	۳	۰	۲	۰	۰	۰
کرمان.....	۱۴۲۳	۵۱۱	۷۱۷	۱۹۵	۰	۰	۰
کشکوئیه.....	۳۴	۰	۱	۳۳	۰	۰	۰
کوهبنان.....	۲۹	۸	۷	۱۴	۰	۰	۰
کهنوج.....	۱۵۶	۱	۹	۱۴۶	۰	۰	۰
کیاشهر.....	۲۰	۶	۱۴	۰	۰	۰	۰
گلباف.....	۱۲	۰	۱	۱۱	۰	۰	۰
گلزار.....	۵۹	۳	۱۸	۳۸	۰	۰	۰
گنبدکی.....	۱۷	۱۲	۰	۵	۰	۰	۰
لاله زار.....	۲۶	۲	۱۰	۱۴	۰	۰	۰
ماهان.....	۷۷۸	۴۴	۱	۷۲۸	۰	۵	۰
محمدآباد.....	۱۳۶	۱۳۵	۰	۱	۰	۰	۰
محمی آباد.....	۱۸	۰	۱۸	۰	۰	۰	۰
مردهک.....	۱۱	۰	۰	۱۱	۰	۰	۰
منوجان.....	۸۸	۰	۷	۸۱	۰	۰	۰
نجف شهر.....	۳۰۴	۲۸۸	۱۶	۰	۰	۰	۰
نرماشیر.....	۲۹	۲۷	۲	۰	۰	۰	۰
نظام شهر.....	۴	۴	۰	۰	۰	۰	۰
نگار.....	۳۸	۰	۳۸	۰	۰	۰	۰
نودژ.....	۲۹	۰	۰	۲۹	۰	۰	۰
هماشهر.....	۴۵	۴۵	۰	۰	۰	۰	۰
هنزا.....	۲۱	۰	۲۱	۰	۰	۰	۰
یزدان شهر.....	۲۱	۳	۱۸	۰	۰	۰	۰

مأخذ- مرکز آمار ایران. مدیریت آمارهای مسکن، ساختمان و زیربنایی. (ر . پ) .

۹-۴- پروانه های ساختمانی صادر شده برای احداث بنا برحسب تعداد طبقات در نقاط شهری

سال و شهرستان	جمع	یک طبقه	دو طبقه	سه طبقه	چهار طبقه	پنج طبقه و بیشتر
..... ۱۳۷۰	۷۲۵۱	۵۰۰۱	۱۳۹۱	۶۸۵	۱۴۷	۲۷
..... ۱۳۷۵	۵۶۶۴	۳۷۱۵	۱۲۴۲	۵۹۴	۱۱۳	۰۰۰
..... ۱۳۸۵	۳۱۲۵۵	۲۱۹۲۵	۷۹۲۹	۸۸۳	۲۵۸	۲۶۰
..... ۱۳۸۹	۱۶۵۹۱	۱۲۰۷۸	۲۶۷۱	۹۸۱	۴۳۵	۴۲۶
..... ۱۳۹۰	۱۲۸۶۱	۹۱۸۹	۲۲۸۷	۶۸۶	۲۹۳	۴۰۶
..... ۱۳۹۱	۱۰۵۷۶	۷۴۹۵	۱۸۵۲	۵۵۰	۲۶۳	۴۱۶
..... ۱۳۹۲	۱۰۲۷۹	۶۹۷۳	۱۷۷۹	۶۲۵	۳۴۰	۵۶۲
..... ۱۳۹۳	۸۰۲۲	۵۶۸۴	۱۴۳۱	۳۸۹	۲۰۰	۳۱۸
..... ۱۳۹۴	۹۰۲۶	۶۲۳۸	۱۷۷۷	۴۷۴	۱۹۷	۳۴۰
..... اختیار آباد	۱۰۷	۸۱	۲۶	.	.	.
..... ارزوئیه	۳۶	۳۵	۱	.	.	.
..... امین شهر	۵۰	۴۷	۳	.	.	.
..... انار	۱۱۱	۵۲	۵۲	۵	۲	.
..... اندوهجرد	۵	۴	۱	.	.	.
..... باغین	۴۸	۴۱	۷	.	.	.
..... بافت	۱۸۰	۱۴۲	۳۵	۳	.	.
..... بردسیر	۱۷۲	۱۴۲	۲۵	۵	.	.
..... برلوات	۲۹	۲۸	۱	.	.	.
..... بزنجان	۳۹	۳۴	۵	.	.	.
..... بلورد	۲۰	۱۹	۱	.	.	.
..... بلوک	۲۰	۱۷	۱	.	۲	.
..... بم	۱۷۵	۱۱۸	۵۲	۳	۲	.
..... بهرمان	۳۴	۲۸	۶	.	.	.
..... پاریز	۱۸	۹	۷	.	۱	۱
..... جبالبارز	۲۱	۲۱
..... جوپار	۴۹	۴۵	۴	.	.	.
..... جوزم	۶	۶
..... جیرفت	۲۷۵	۲۰۱	۵۰	۱۱	۷	۶

۹-۴- پروانه های ساختمانی صادر شده برای احداث بنا برحسب تعداد طبقات در نقاط شهری (دنباله)

سال و شهرستان	جمع	یک طبقه	دو طبقه	سه طبقه	چهار طبقه	پنج طبقه و بیشتر
چترود.....	۵۰	۴۹	۱	۰	۰	۰
خاتون آباد.....	۳۹	۳۲	۶	۱	۰	۰
خانوک.....	۷	۷	۰	۰	۰	۰
خواجو شهر.....	۲۴	۲۲	۲	۰	۰	۰
خورسند.....	۹۹	۸۹	۶	۴	۰	۰
درب بهشت.....	۶۰	۵۷	۳	۰	۰	۰
دشتکار.....	۱۰	۱۰	۰	۰	۰	۰
دوساری.....	۵۲	۵۲	۰	۰	۰	۰
دهج.....	۴	۴	۰	۰	۰	۰
رابر.....	۲۵۲	۲۰۴	۴۴	۴	۰	۰
راور.....	۵۴	۵۱	۳	۰	۰	۰
راین.....	۳۶	۳۴	۱	۰	۱	۰
رفسنجان.....	۱۷۹۸	۹۱۴	۶۸۵	۱۵۴	۳۴	۱۱
رودبار جنوب.....	۲۳۴	۲۱۰	۱۷	۷	۰	۰
ریحان.....	۶	۶	۰	۰	۰	۰
زرنند.....	۳۸۳	۳۱۳	۵۲	۱۶	۲	۰
زنگی آباد.....	۳۴	۲۸	۴	۲	۰	۰
زهکوت.....	۳۱	۲۷	۲	۲	۰	۰
زید آباد.....	۳۱	۳۰	۱	۰	۰	۰
سیرجان.....	۵۵۸	۳۶۸	۹۷	۳۹	۲۵	۲۹
شهداد.....	۵	۴	۰	۱	۰	۰
شهربابک.....	۲۵۰	۱۵۰	۷۷	۱۹	۴	۰
صفائیه.....	۱	۱	۰	۰	۰	۰
عنبرآباد.....	۱۹۲	۱۷۹	۱۰	۳	۰	۰
فاریاب.....	۵۴	۴۹	۴	۱	۰	۰
فهرج.....	۲۲	۲۰	۱	۱	۰	۰
قلعه گنج.....	۴۲	۴۱	۱	۰	۰	۰
کاظم آباد.....	۵	۵	۰	۰	۰	۰
کرمان.....	۱۴۲۳	۴۹۰	۳۵۵	۱۷۳	۱۱۴	۲۹۱
کشکوئیه.....	۳۴	۳۳	۱	۰	۰	۰

۹-۴- پروانه های ساختمانی صادر شده برای احداث بنا برحسب تعداد طبقات در نقاط شهری (دنباله)

سال و شهرستان	جمع	یک طبقه	دو طبقه	سه طبقه	چهار طبقه	پنج طبقه و بیشتر
کوهبنان.....	۲۹	۲۵	۴	۰	۰	۰
کهنوج.....	۱۵۶	۱۲۲	۲۸	۵	۰	۱
کیاشهر.....	۲۰	۱۷	۳	۰	۰	۰
گلباف.....	۱۲	۱۰	۱	۰	۱	۰
گلزار.....	۵۹	۵۷	۲	۰	۰	۰
گنبدکی.....	۱۷	۱۶	۱	۰	۰	۰
لاله زار.....	۲۶	۲۶	۰	۰	۰	۰
ماهان.....	۷۷۸	۷۶۲	۱۵	۰	۱	۰
محمدآباد.....	۱۳۶	۱۲۸	۸	۰	۰	۰
محمی آباد.....	۱۸	۱۸	۰	۰	۰	۰
مردهک.....	۱۱	۱۱	۰	۰	۰	۰
منوجان.....	۸۸	۸۵	۲	۱	۰	۰
نجف شهر.....	۳۰۴	۲۳۱	۵۹	۱۲	۱	۱
نرماشیر.....	۲۹	۲۶	۱	۲	۰	۰
نظام شهر.....	۴	۴	۰	۰	۰	۰
نگار.....	۳۸	۳۷	۱	۰	۰	۰
نودژ.....	۲۹	۲۹	۰	۰	۰	۰
هماشهر.....	۴۵	۴۳	۲	۰	۰	۰
هنزا.....	۲۱	۲۱	۰	۰	۰	۰
یزدان شهر.....	۲۱	۲۱	۰	۰	۰	۰

(۱) در سال ۱۳۷۵، چهار طبقه و پنج طبقه و بیشتر به صورت توأم ذکر گردیده است .

مأخذ- مرکز آمار ایران.مدیریت آمارهای مسکن، ساختمان و زیربنایی. (ر . پ) .

۵-۹- پروانه های ساختمانی صادر شده برای احداث بنا برحسب وضعیت قبلی زمین و مساحت آن در نقاط شهری

زمین بایر		جمع		سال و شهرستان
مساحت (هزارمترمربع)	پروانه	مساحت (هزارمترمربع)	پروانه	
۳۳۹۲	۶۰۵۸	۳۶۶۰	۶۸۰۱ ۱۳۷۰
۲۲۹۱	۵۴۹۸	۲۳۵۴	۵۶۶۴ ۱۳۷۵
۵۷۶۵	۱۲۲۶۳	۱۲۵۷۲	۳۱۲۵۵ ۱۳۸۵
۴۶۵۷	۱۳۹۲۸	۵۶۵۳	۱۶۵۹۱ ۱۳۸۹
۴۲۴۵	۱۱۶۰۸	۴۶۸۹	۱۲۸۶۱ ۱۳۹۰
۳۹۴۹	۹۷۶۴	۴۳۵۱/۲	۱۰۵۷۶ ۱۳۹۱
۳۱۷۷/۷	۹۶۹۳	۳۳۹۷/۷	۱۰۲۷۹ ۱۳۹۲
۲۳۵۴/۳	۷۵۸۵	۲۵۰۰/۹	۸۰۲۲ ۱۳۹۳
۲۷۳۰	۸۵۱۰	۳۵۷۶	۹۰۲۶ ۱۳۹۴
۲۵	۱۰۴	۲۶	۱۰۷ اختیار آباد
۹	۳۶	۹	۳۶ ارزوئیه
۱۲	۴۸	۱۳	۵۰ امین شهر
۲۸	۱۱۱	۲۸	۱۱۱ انار
۱	۵	۱	۵ اندوهجرد
۱۵	۴۸	۱۵	۴۸ باغین
۵۰	۱۸۰	۵۰	۱۸۰ بافت
۴۸	۱۷۰	۴۹	۱۷۲ بردسیر
۱۴	۲۶	۱۷	۲۹ براوات
۱۴	۳۵	۱۸	۳۹ بزنجان
۵	۱۰	۲۹	۲۰ بلورد
۶	۲۰	۶	۲۰ بلوک
۴۸	۱۵۳	۵۶	۱۷۵ بم
۱۳	۳۴	۱۳	۳۴ بهرمان
۳	۱۲	۳	۱۸ پاریز
۴	۲۱	۴	۲۱ جبالبارز
۱۸	۴۲	۲۴	۴۹ جوپار
۲	۶	۲	۶ جوزم
۸۶	۲۷۵	۸۶	۲۷۵ چیرفت

۵-۹- پروانه های ساختمانی صادر شده برای احداث بنا برحسب وضعیت قبلی زمین و مساحت آن در نقاط شهری (دنباله)

زمین بایر		جمع		سال و شهرستان
مساحت (هزارمترمربع)	پروانه	مساحت (هزارمترمربع)	پروانه	
۱۵	۵۰	۱۵	۵۰	چترود.....
۱۰	۳۹	۱۰	۳۹	خاتون آباد.....
۳	۷	۳	۷	خانوک.....
۷	۲۴	۷	۲۴	خواجو شهر.....
۳۳	۹۹	۳۳	۹۹	خورسند.....
۱۶	۶۰	۱۶	۶۰	درب بهشت.....
۳	۱۰	۳	۱۰	دشتکار.....
۱۸	۵۲	۱۸	۵۲	دوساری.....
۱	۴	۱	۴	دهج.....
۵۲	۱۸۸	۶۸	۲۵۲	رابر.....
۱۵	۵۴	۱۵	۵۴	راور.....
۱۱	۳۶	۱۱	۳۶	راین.....
۵۷۳	۱۷۹۶	۵۷۴	۱۷۹۸	رفسنجان.....
۶۲	۲۳۳	۶۳	۲۳۴	رودبار جنوب.....
۱	۵	۱	۶	ریحان.....
۸۲	۳۱۵	۱۰۰	۳۸۳	زرند.....
۹	۳۴	۹	۳۴	زنگی آباد.....
۹	۳۰	۱۰	۳۱	زهکوت.....
۷	۳۱	۷	۳۱	زید آباد.....
۲۱۴	۵۵۸	۲۱۴	۵۵۸	سیرجان.....
۸	۵	۸	۵	شهداد.....
۵۷	۱۶۱	۸۳	۲۵۰	شهر بابک.....
۰/۳	۱	۰/۳	۱	صفائیه.....
۶	۱۹۲	۶	۱۹۲	عنبر آباد.....
۱۷	۵۴	۱۷	۵۴	فاریاب.....
۷	۲۲	۷	۲۲	فهرج.....

۵-۹- پروانه های ساختمانی صادر شده برای احداث بنا برحسب وضعیت قبلی زمین و مساحت آن در نقاط شهری (دنباله)

زمین بایر		جمع		سال و شهرستان
مساحت (هزارمترمربع)	پروانه	مساحت (هزارمترمربع)	پروانه	
۲۳	۴۲	۲۳	۴۲	قلعه گنج.....
۱	۴	۱	۵	کاظم آباد.....
۳۷۲	۱۲۸۹	۱۰۷۷	۱۴۲۳	کرمان.....
۰	۰	۱۳	۳۴	کشکوئیه.....
۱۱	۲۷	۱۴	۲۹	کوهینان.....
۴۸	۱۵۶	۴۸	۱۵۶	کهنوج.....
۷	۲۰	۷	۲۰	کیاشهر.....
۳	۱۰	۴	۱۲	گلباف.....
۱۳	۴۶	۱۶	۵۹	گلزار.....
۱	۴	۵	۱۷	گنبدکی.....
۷	۱۸	۹	۲۶	لاله زار.....
۴۰۰	۷۶۷	۴۰۲	۷۷۸	ماهان.....
۴۰	۱۳۶	۴۰	۱۳۶	محمدآباد.....
۶	۱۸	۶	۱۸	مچی آباد.....
۲	۱۱	۲	۱۱	مردهک.....
۲۹	۸۸	۲۹	۸۸	منوجان.....
۸۰	۳۰۴	۸۰	۳۰۴	نجف شهر.....
۸	۲۹	۸	۲۹	نرماشیر.....
۱	۴	۱	۴	نظام شهر.....
۱۰	۳۳	۱۱	۳۸	نگار.....
۱۰	۲۹	۱۰	۲۹	نودژ.....
۱۱	۴۵	۱۱	۴۵	هماشهر.....
۳	۱۳	۴	۲۱	هنزا.....
۷	۲۱	۷	۲۱	یزدان شهر.....

☞

۵-۹- پروانه های ساختمانی صادر شده برای احداث بنا برحسب وضعیت قبلی زمین و مساحت آن در نقاط شهری (دنباله)

ساختمان تخریبی		باغ یا مزرعه		سال و شهرستان
مساحت (هزارمترمربع)	پروانه	مساحت (هزارمترمربع)	پروانه	
۱۵۶	۴۸۹	۱۱۲	۲۵۴ ۱۳۷۰
۲۷	۶۷	۳۶	۹۹ ۱۳۷۵
۶۶۱۲	۱۸۷۵۰	۱۹۵	۲۴۲ ۱۳۸۵
۸۸۶	۲۳۷۴	۱۱۰	۲۸۹ ۱۳۸۹
۳۶۳	۹۹۶	۸۱	۲۵۷ ۱۳۹۰
۳۲۳	۶۷۰	۷۹/۲	۱۴۲ ۱۳۹۱
۱۵۹/۷	۴۵۹	۶۰/۳	۱۲۷ ۱۳۹۲
۱۰۵/۱	۳۵۵	۴۱/۵	۸۲ ۱۳۹۳
۷۶۶	۳۷۲	۸۰	۱۴۴ ۱۳۹۴
۱	۳	۰	۰ اختیار آباد
۰	۰	۰	۰ ارزوئیه
۱	۲	۰	۰ امین شهر
۰	۰	۰	۰ انار
۰	۰	۰	۰ اندوهجرد
۰	۰	۰	۰ باغین
۰	۰	۰	۰ بافت
۰	۰	۱	۲ بردسیر
۰	۰	۳	۳ براوات
۰	۱	۴	۳ بزنجان
۰	۰	۲۴	۱۰ بلورد
۰	۰	۰	۰ بلوک
۰	۰	۸	۲۲ بم
۰	۰	۰	۰ بهرمان
۰	۶	۰	۰ پاریز
۰	۰	۰	۰ جبالبارز
۱	۲	۵	۵ جوپار

۵-۹- پروانه های ساختمانی صادر شده برای احداث بنا برحسب وضعیت قبلی زمین و مساحت آن در نقاط شهری (دنباله)

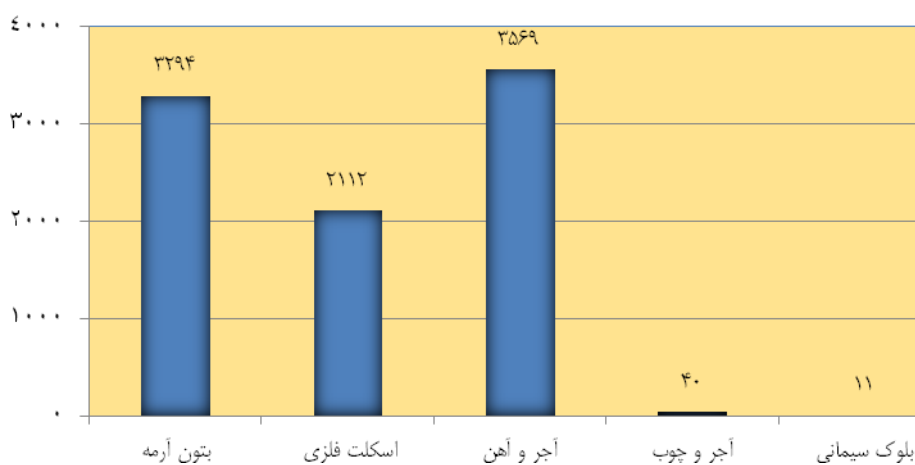
ساختمان تخریبی		باغ یا مزرعه		سال و شهرستان
مساحت (هزارمترمربع)	پروانه	مساحت (هزارمترمربع)	پروانه	
۰	۰	۰	۰	جوزم.....
۰	۰	۰	۰	جیرفت.....
۰	۰	۰	۰	چترود.....
۰	۰	۰	۰	خاتون آباد.....
۰	۰	۰	۰	خانوک.....
۰	۰	۰	۰	خواجو شهر.....
۰	۰	۰	۰	خورسند.....
۰	۰	۰	۰	درب بهشت.....
۰	۰	۰	۰	دشتکار.....
۰	۰	۰	۰	دوساری.....
۰	۰	۰	۰	دهج.....
۱۵	۶۲	۱	۲	رابر.....
۰	۰	۰	۰	راور.....
۰	۰	۰	۰	راین.....
۰	۰	۱	۲	رفسنجان.....
۱	۱	۰	۰	رودبار جنوب.....
۰	۱	۰	۰	ریحان.....
۱۶	۶۰	۲	۸	زرنند.....
۰	۰	۰	۰	زنگی آباد.....
۰	۰	۱	۱	زهکوت.....
۰	۰	۰	۰	زید آباد.....
۰	۰	۰	۰	سیرجان.....
۰	۰	۰	۰	شهداد.....
۵	۲۰	۲۱	۶۹	شهر بابک.....
۰	۰	۰	۰	صفائیه.....
۰	۰	۰	۰	عنبرآباد.....
۰	۰	۰	۰	فاریاب.....
۰	۰	۰	۰	فهرج.....

۵-۹- پروانه های ساختمانی صادر شده برای احداث بنا برحسب وضعیت قبلی زمین و مساحت آن در نقاط شهری (دنباله)

ساختمان تخریبی		باغ یا مزرعه		سال و شهرستان
مساحت (هزارمترمربع)	پروانه	مساحت (هزارمترمربع)	پروانه	
۰	۰	۰	۰	قلعه گنج.....
۰	۱	۰	۰	کاظم آباد.....
۷۰۲	۱۲۷	۳	۷	کرمان.....
۱۳	۳۴	۰	۰	کشکوئیه.....
۰	۰	۳	۲	کوهبنان.....
۰	۰	۰	۰	کهنوج.....
۰	۰	۰	۰	کیاشهر.....
۰	۱	۱	۱	گلباف.....
۳	۱۲	۰	۱	گلزار.....
۴	۱۳	۰	۰	گنبدکی.....
۱	۴	۱	۴	لاله زار.....
۱	۹	۱	۲	ماهان.....
۰	۰	۰	۰	محمدآباد.....
۰	۰	۰	۰	مچی آباد.....
۰	۰	۰	۰	مردهک.....
۰	۰	۰	۰	منوجان.....
۰	۰	۰	۰	نجف شهر.....
۰	۰	۰	۰	نرماشیر.....
۰	۰	۰	۰	نظام شهر.....
۱	۵	۰	۰	نگار.....
۰	۰	۰	۰	نودژ.....
۰	۰	۰	۰	هماشهر.....
۱	۸	۰	۰	هنزا.....
۰	۰	۰	۰	یزدان شهر.....

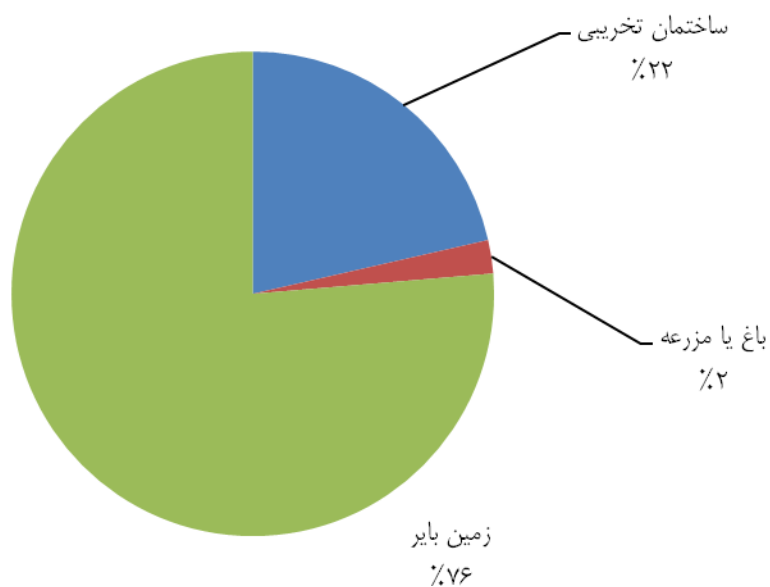
مأخذ- مرکز آمار ایران. مدیریت آمارهای مسکن، ساختمان و زیربنایی. (ر . پ) .

۹-۱- تعداد پروانه های ساختمانی صادر شده برای احداث ساختمان در نقاط شهری بر حسب نوع اسکلت و مصالح عمده ساختمانی: ۱۳۹۴



مینا جدول ۹_۳

۹-۲- توزیع مساحت زمین در پروانه های ساختمانی صادر شده برای احداث ساختمان بر حسب وضعیت قبلی زمین در نقاط شهری: ۱۳۹۴



مینا جدول ۹_۵

۶-۹- پروانه های ساختمانی صادر شده برای احداث ساختمان مسکونی برحسب تعداد واحد مسکونی در

نقاط شهری

پنج واحد و بیشتر	چهار واحد	سه واحد	دو واحد	یک واحد	جمع	سال و شهرستان
۵۴	۴۴	۱۶۱	۹۰۰	۵۳۲۳	۶۴۸۲ ۱۳۷۰
۱۲	۸	۷۸	۴۷۱	۴۴۲۰	۴۹۸۹ ۱۳۷۵
۲۶۴	۲۰۳	۶۱۹	۴۶۷۷	۱۹۷۰۹	۲۵۴۷۲ ۱۳۸۵
۴۴۷	۳۲۴	۷۸۵	۲۱۲۷	۱۱۳۷۵	۱۵۰۵۸ ۱۳۸۹
۴۲۰	۲۱۷	۵۳۶	۱۷۹۷	۸۵۷۶	۱۱۵۴۶ ۱۳۹۰
۳۸۵	۱۵۷	۴۴۲	۱۳۸۳	۶۹۲۱	۹۲۸۸ ۱۳۹۱
۵۱۴	۱۹۰	۴۹۳	۱۲۶۰	۶۳۷۰	۸۸۲۷ ۱۳۹۲
۲۶۱	۱۳۲	۲۶۲	۹۲۴	۵۱۴۸	۶۷۲۷ ۱۳۹۳
۲۸۴	۱۱۴	۲۵۵	۱۰۶۶	۵۸۰۵	۷۵۲۴ ۱۳۹۴
.	.	.	۱۲	۷۷	۸۹ اختیار آباد
.	.	.	.	۳۳	۳۳ ارزوئیه
.	.	.	.	۴۳	۴۳ امین شهر
.	.	۴	۴۸	۴۸	۱۰۰ انار
.	.	.	.	۴	۴ اندوهجرد
.	.	۱	۳	۳۶	۴۰ باغین
.	.	۱	۲۵	۱۳۸	۱۶۴ بافت
۱	.	۱	۲۰	۱۳۳	۱۵۵ بردسیر
.	.	.	.	۲۴	۲۴ براوات
.	.	.	۳	۳۴	۳۷ بزجان
.	.	.	.	۹	۹ بلورد
.	.	.	.	۱۴	۱۴ بلوک
.	۱	۳	۲۹	۱۱۵	۱۴۸ بم
.	۱	.	۱	۲۴	۲۶ بهرمان
.	.	۱	۵	۸	۱۴ پاریز
.	.	.	.	۲۱	۲۱ جبالبارز
.	.	.	۴	۴۵	۴۹ جوپار

۶-۹- پروانه های ساختمانی صادر شده برای احداث ساختمان مسکونی برحسب تعداد واحد مسکونی در

نقاط شهری (دنباله)

سال و شهرستان	جمع	یک واحد	دو واحد	سه واحد	چهار واحد	پنج واحد و بیشتر
جوزم.....	۶	۶	۰	۰	۰	۰
جیرفت.....	۲۶۱	۱۹۷	۴۳	۱۱	۵	۵
چترود.....	۴۹	۴۶	۳	۰	۰	۰
خاتون آباد.....	۳۲	۲۹	۳	۰	۰	۰
خانوک.....	۷	۷	۰	۰	۰	۰
خواجو شهر.....	۲۱	۲۰	۱	۰	۰	۰
خورسند.....	۹۰	۸۵	۵	۰	۰	۰
درب بهشت.....	۵۸	۵۴	۴	۰	۰	۰
دشتکار.....	۱۰	۱۰	۰	۰	۰	۰
دوساری.....	۴۹	۴۹	۰	۰	۰	۰
دهج.....	۴	۴	۰	۰	۰	۰
رابر.....	۲۳۸	۲۰۰	۳۶	۱	۱	۰
راور.....	۵۱	۴۹	۲	۰	۰	۰
راین.....	۳۳	۳۳	۰	۰	۰	۰
رفسنجان.....	۱۱۲۷	۷۶۸	۲۹۶	۴۸	۱۰	۵
رودبار جنوب.....	۲۰۶	۲۰۰	۶	۰	۰	۰
ریحان.....	۳	۳	۰	۰	۰	۰
زرنند.....	۳۲۱	۲۸۷	۳۱	۳	۰	۰
زنگی آباد.....	۳۲	۲۸	۴	۰	۰	۰
زهکوت.....	۲۶	۲۴	۱	۱	۰	۰
زید آباد.....	۲۵	۲۵	۰	۰	۰	۰
سیرجان.....	۵۰۴	۳۵۵	۷۸	۳۰	۱۰	۳۱
شهداد.....	۴	۴	۰	۰	۰	۰
شهربابک.....	۱۹۶	۱۱۸	۶۴	۹	۴	۱
صفائیه.....	۱	۱	۰	۰	۰	۰
عنبرآباد.....	۱۶۸	۱۶۸	۰	۰	۰	۰
فاریاب.....	۴۸	۴۸	۰	۰	۰	۰

۶-۹- پروانه های ساختمانی صادر شده برای احداث ساختمان مسکونی برحسب تعداد واحد مسکونی در

نقاط شهری (دنباله)

پنج واحدو بیشتر	چهار واحد	سه واحد	دو واحد	یک واحد	جمع	سال و شهرستان
۰	۰	۰	۰	۲۰	۲۰	فهرج.....
۰	۰	۰	۰	۳۹	۳۹	قلعه گنج.....
۰	۰	۰	۰	۴	۴	کاظم آباد.....
۲۳۹	۸۱	۱۳۷	۲۶۵	۴۴۷	۱۱۶۹	کرمان.....
۰	۰	۰	۲	۲۹	۳۱	کشکوئیه.....
۰	۰	۰	۱	۲۱	۲۲	کوهبنان.....
۰	۰	۰	۲۱	۱۱۸	۱۳۹	کهنوج.....
۰	۰	۰	۰	۱۸	۱۸	کیاشهر.....
۰	۰	۰	۱	۱۰	۱۱	گلباف.....
۰	۰	۰	۱	۵۴	۵۵	گلزار.....
۰	۰	۰	۰	۱۶	۱۶	گنبدکی.....
۰	۰	۰	۰	۲۶	۲۶	لاله زار.....
۰	۱	۰	۶	۷۵۷	۷۶۴	ماهان.....
۰	۰	۰	۱	۱۲۶	۱۲۷	محمدآباد.....
۰	۰	۰	۰	۱۸	۱۸	مچی آباد.....
۰	۰	۰	۰	۱۰	۱۰	مردهک.....
۰	۰	۰	۱	۷۷	۷۸	منوجان.....
۲	۰	۴	۳۸	۲۱۸	۲۶۲	نجف شهر.....
۰	۰	۰	۱	۲۵	۲۶	نرماشیر.....
۰	۰	۰	۰	۴	۴	نظام شهر.....
۰	۰	۰	۰	۳۵	۳۵	نگار.....
۰	۰	۰	۰	۲۸	۲۸	نودژ.....
۰	۰	۰	۱	۴۱	۴۲	هماشهر.....
۰	۰	۰	۰	۲۱	۲۱	هنزا.....
۰	۰	۰	۰	۱۹	۱۹	یزدان شهر.....

مأخذ- مرکز آمار ایران. مدیریت آمارهای مسکن، ساختمان و زیربنایی. (ر . پ) .

۷-۹- پروانه های ساختمانی صادر شده برای احداث ساختمان مسکونی برحسب نوع مصالح عمده در نقاط شهری

سایر	بلوک سیمانی	آجر و چوب	آجر و آهن	بتون آرمه	اسکلت فلزی	جمع	سال و شهرستان
۱	۱۰	۱	۶۲۶۱	۲۰۹	۰۰۰	۶۴۸۲ ۱۳۷۰
۰	۱۵۰	۲	۴۰۵۸	۷۷۹	۰۰۰	۴۹۸۹ ۱۳۷۵
۱۶	۱۷	۰	۶۳۸۹	۱۹۰۵۰	۰۰۰	۲۵۴۷۲ ۱۳۸۵
۰	۴۰	۲۹	۴۷۱۹	۱۰۲۷۰	۰۰۰	۱۵۰۵۸ ۱۳۸۹
۰	۲۴	۰	۳۹۰۶	۷۶۱۶	۰۰۰	۱۱۵۴۶ ۱۳۹۰
۰	۳۵	۱	۳۳۵۶	۵۸۹۶	۰۰۰	۹۲۸۸ ۱۳۹۱
۰	۲۹	۰	۳۳۲۰	۵۴۷۸	۰۰۰	۸۸۲۷ ۱۳۹۲
۰	۸۱	۳	۲۴۸۵	۲۱۵۱	۲۰۰۷	۶۷۲۷ ۱۳۹۳
۰	۹	۳۵	۳۴۱۸	۲۷۶۲	۱۳۰۰	۷۵۲۴ ۱۳۹۴
۰	۰	۱	۸۶	۲	۰	۸۹ اختیار آباد
۰	۰	۰	۰	۳۳	۰	۳۳ ارزوئیه
۰	۰	۰	۴۳	۰	۰	۴۳ امین شهر
۰	۰	۰	۴۵	۵۵	۰	۱۰۰ انار
۰	۰	۰	۴	۰	۰	۴ اندوهجرد
۰	۰	۰	۳۸	۰	۲	۴۰ باغین
۰	۰	۰	۱۶۳	۱	۰	۱۶۴ بافت
۰	۰	۰	۰	۱۵۵	۰	۱۵۵ بردسیر
۰	۰	۰	۰	۰	۲۴	۲۴ براوات
۰	۰	۰	۳۱	۳	۳	۳۷ بزنجان
۰	۰	۰	۰	۰	۹	۹ بلورد
۰	۰	۰	۱۴	۰	۰	۱۴ بلوک
۰	۰	۰	۰	۵۵	۹۳	۱۴۸ بم
۰	۰	۰	۱۶	۱۰	۰	۲۶ بهرمان
۰	۰	۰	۰	۰	۱۴	۱۴ پاریز
۰	۰	۰	۲۱	۰	۰	۲۱ جبالبارز
۰	۰	۰	۳۲	۲	۱۵	۴۹ جوپار
۰	۰	۰	۶	۰	۰	۶ جوزم
۰	۰	۲	۱۵۷	۹۸	۴	۲۶۱ چیرفت

۷-۹- پروانه های ساختمانی صادر شده برای احداث ساختمان مسکونی برحسب نوع مصالح عمده در نقاط شهری
(دنباله)

سال و شهرستان	جمع	اسکلت فلزی	بتون آرمه	آجر و آهن	آجر و چوب	بلوک سیمانی	سایر
چترود.....	۴۹	۶	۴۳	۰	۰	۰	۰
خاتون آباد.....	۳۲	۱	۰	۲	۲۹	۰	۰
خانوک.....	۷	۳	۰	۲	۰	۲	۰
خواجو شهر.....	۲۱	۰	۰	۲۱	۰	۰	۰
خورسند.....	۹۰	۰	۲۳	۶۷	۰	۰	۰
درب بهشت.....	۵۸	۰	۰	۵۸	۰	۰	۰
دشتکار.....	۱۰	۰	۹	۱	۰	۰	۰
دوساری.....	۴۹	۰	۰	۴۷	۱	۱	۰
دهج.....	۴	۱	۰	۳	۰	۰	۰
رابر.....	۲۳۸	۷	۲	۲۲۹	۰	۰	۰
راور.....	۵۱	۲	۳۷	۱۲	۰	۰	۰
راین.....	۳۳	۱	۰	۳۲	۰	۰	۰
رفسنجان.....	۱۱۲۷	۵۰	۵۵۴	۵۲۱	۱	۱	۰
رودبار جنوب.....	۲۰۶	۰	۱	۲۰۵	۰	۰	۰
ریحان.....	۳	۰	۲	۱	۰	۰	۰
زرند.....	۳۲۱	۵۳	۱۰۶	۱۶۱	۱	۰	۰
زنگی آباد.....	۳۲	۰	۳۲	۰	۰	۰	۰
زهکوت.....	۲۶	۰	۱۴	۱۲	۰	۰	۰
زید آباد.....	۲۵	۱۵	۰	۱۰	۰	۰	۰
سیرجان.....	۵۰۴	۱۰۰	۴۰۴	۰	۰	۰	۰
شهداد.....	۴	۰	۳	۱	۰	۰	۰
شهربابک.....	۱۹۶	۳	۱۷۳	۲۰	۰	۰	۰
صفائیه.....	۱	۰	۰	۱	۰	۰	۰
عنبرآباد.....	۱۶۸	۰	۱۶۸	۰	۰	۰	۰
فاریاب.....	۴۸	۰	۰	۴۸	۰	۰	۰
فهرج.....	۲۰	۱۹	۱	۰	۰	۰	۰

۹ - ساختمان و مسکن _____ سالنامه آماری استان کرمان ۱۳۹۴

۷-۹- پروانه های ساختمانی صادر شده برای احداث ساختمان مسکونی برحسب نوع مصالح عمده در نقاط شهری (دنباله)

سال و شهرستان	جمع	اسکلت فلزی	بتون آرمه	آجر و آهن	آجر و چوب	بلوک سیمانی	سایر
قلعه گنج.....	۳۹	۰	۰	۳۹	۰	۰	۰
کاظم آباد.....	۴	۲	۰	۲	۰	۰	۰
کرمان.....	۱۱۶۹	۳۷۰	۶۱۵	۱۸۴	۰	۰	۰
کشکوئیه.....	۳۱	۰	۱	۳۰	۰	۰	۰
کوهبنان.....	۲۲	۲	۶	۱۴	۰	۰	۰
کهنوج.....	۱۳۹	۰	۱	۱۳۸	۰	۰	۰
کیاشهر.....	۱۸	۴	۱۴	۰	۰	۰	۰
گلباف.....	۱۱	۰	۰	۱۱	۰	۰	۰
گلزار.....	۵۵	۳	۱۷	۳۵	۰	۰	۰
گنبدکی.....	۱۶	۱۱	۰	۵	۰	۰	۰
لاله زار.....	۲۶	۲	۱۰	۱۴	۰	۰	۰
ماهان.....	۷۶۴	۳۵	۱	۷۲۳	۰	۵	۰
محمدآباد.....	۱۲۷	۱۲۶	۰	۱	۰	۰	۰
مچی آباد.....	۱۸	۰	۱۸	۰	۰	۰	۰
مردهک.....	۱۰	۰	۰	۱۰	۰	۰	۰
منوجان.....	۷۸	۰	۴	۷۴	۰	۰	۰
نجف شهر.....	۲۶۲	۲۴۸	۱۴	۰	۰	۰	۰
نرماشیر.....	۲۶	۲۵	۱	۰	۰	۰	۰
نظام شهر.....	۴	۴	۰	۰	۰	۰	۰
نگار.....	۳۵	۰	۳۵	۰	۰	۰	۰
نودژ.....	۲۸	۰	۰	۲۸	۰	۰	۰
هماشهر.....	۴۲	۴۲	۰	۰	۰	۰	۰
هنزا.....	۲۱	۰	۲۱	۰	۰	۰	۰
یزدان شهر.....	۱۹	۱	۱۸	۰	۰	۰	۰

مأخذ- مرکز آمار ایران. مدیریت آمارهای مسکن، ساختمان و زیربنایی. (ر . پ) .

سالنامه آماری استان کرمان ۱۳۹۴ _____ ۹ - ساختمان و مسکن

۸-۹- تعداد واحدهای مسکونی تعیین شده در پروانه های ساختمانی صادر شده برحسب نوع پروانه و بخش متقاضی در نقاط شهری

پروانه احداث ساختمان				احداث و افزایش بنا	سال و شهرستان
دولتی	تعاونی	خصوصی	جمع		
۲۷۶	۷۱۰	۸۹۹۰	۹۹۷۶	۱۰۳۸۱۱۳۷۰
۱۱۵	۳۵۱	۶۰۴۱	۶۵۰۷	۷۰۲۰۱۳۷۵
۳۷۶	۲۶۹۹	۴۰۵۲۶	۴۳۶۰۱	۴۵۴۱۵۱۳۸۵
۲۷۶	۳۱۱۱	۲۶۷۳۷	۳۰۱۲۴	۳۲۴۷۱۱۳۸۹
۲۳۳	۳۲۶۰	۱۹۳۱۱	۲۲۸۰۴	۲۴۶۰۷۱۳۹۰
۵۰	۱۱۴	۱۰۴۱۲	۱۰۵۷۶	۱۱۹۲۲۱۳۹۱
۱۳	۳۹۵	۱۶۹۳۸	۱۷۳۴۶	۱۹۵۲۶۱۳۹۲
۲۸	۵۰۷	۱۱۸۵۷	۱۲۳۹۲	۱۶۳۵۸۱۳۹۳
۱۰	۲۰۵	۱۲۶۰۸	۱۲۸۲۳	۱۴۹۷۱۱۳۹۴
.	.	۱۲۴	۱۲۴	۱۲۴اختیار آباد
.	.	۳۴	۳۴	۳۵ارزوئیه
.	.	۴۷	۴۷	۴۷امین شهر
.	.	۱۶۷	۱۶۷	۱۶۷انار
.	.	۵	۵	۵اندوهجرد
.	۱	۵۹	۶۰	۶۱باغین
.	.	۲۱۷	۲۱۷	۲۱۷بافت
.	۱۰	۱۹۴	۲۰۴	۲۰۵بردسیر
.	.	۲۵	۲۵	۲۷برآوات
.	.	۴۱	۴۱	۴۱بزنجان
.	.	۱۶	۱۶	۱۶بلورد
.	.	۲۳	۲۳	۲۳بلوک
.	.	۲۰۵	۲۰۵	۲۷۵بم
.	.	۳۵	۳۵	۳۹بهرمان
.	.	۲۵	۲۵	۳۲پاریز
.	.	۲۱	۲۱	۲۱جبالبارز
.	.	۵۳	۵۳	۵۴جوپار
.	.	۶	۶	۶جوزم

۹ - ساختمان و مسکن _____ سالنامه آماری استان کرمان ۱۳۹۴

۸-۹- تعداد واحدهای مسکونی تعیین شده در پروانه های ساختمانی صادر شده برحسب نوع پروانه و بخش متقاضی در نقاط شهری (دنباله)

پروانه احداث ساختمان				احداث و افزایش بنا	سال و شهرستان
دولتی	تعاونی	خصوصی	جمع		
.	.	۴۰۶	۴۰۶	۴۳۰	جیرفت.....
.	.	۵۲	۵۲	۵۲	چترود.....
.	.	۳۹	۳۹	۳۹	خاتون آباد.....
.	.	۷	۷	۷	خانوک.....
.	.	۲۵	۲۵	۲۷	خواجو شهر.....
.	.	۱۰۴	۱۰۴	۱۰۴	خورسند.....
.	.	۶۳	۶۳	۶۳	درب بهشت.....
.	.	۱۰	۱۰	۱۰	دشتکار.....
.	.	۵۰	۵۰	۵۰	دوساری.....
.	.	۴	۴	۴	دهج.....
.	.	۲۹۹	۲۹۹	۳۵۰	رابر.....
.	.	۵۵	۵۵	۵۶	راور.....
.	.	۳۷	۳۷	۳۹	راین.....
.	۸۱	۱۷۷۲	۱۸۵۳	۱۹۴۶	رفسنجان.....
.	.	۲۴۵	۲۴۵	۲۴۹	رودبار جنوب.....
.	.	۳	۳	۳	ریحان.....
.	۲	۴۰۲	۴۰۴	۴۳۳	زرند.....
.	.	۴۱	۴۱	۴۱	زنگی آباد.....
.	.	۳۹	۳۹	۳۹	زهکوت.....
.	.	۲۹	۲۹	۳۴	زید آباد.....
.	۱۱۰	۹۵۶	۱۰۶۶	۲۵۵۹	سیرجان.....
.	.	۶	۶	۶	شهداد.....
۸	.	۳۲۳	۳۳۱	۴۲۶	شهربابک.....
.	.	۱	۱	۱	صفائیه.....
.	.	۱۹۱	۱۹۱	۲۰۱	عنبرآباد.....
.	.	۵۲	۵۲	۵۲	فاریاب.....
.	.	۲۰	۲۰	۲۰	فهرج.....
.	.	۳۹	۳۹	۳۹	قلعه گنج.....

سالنامه آماری استان کرمان ۱۳۹۴ _____ ۹ - ساختمان و مسکن

۸-۹- تعداد واحدهای مسکونی تعیین شده در پروانه های ساختمانی صادر شده برحسب نوع پروانه و بخش متقاضی در نقاط شهری (دنباله)

پروانه احداث ساختمان				احداث و افزایش بنا	سال و شهرستان
دولتی	تعاونی	خصوصی	جمع		
۰	۰	۴	۴	۴	کاظم آباد.....
۱	۰	۴۰۶۶	۴۰۶۷	۴۲۹۰	کرمان.....
۰	۰	۳۳	۳۳	۳۳	کشکوئیه.....
۰	۰	۲۵	۲۵	۲۶	کوهبنان.....
۰	۰	۱۸۶	۱۸۶	۱۸۶	کهنوج.....
۰	۰	۲۰	۲۰	۲۰	کیاشهر.....
۰	۰	۱۴	۱۴	۱۸	گلباف.....
۰	۰	۶۰	۶۰	۶۰	گلزار.....
۰	۰	۱۷	۱۷	۱۷	گنبدکی.....
۰	۰	۲۶	۲۶	۳۰	لاله زار.....
۱	۱	۷۷۲	۷۷۴	۷۷۵	ماهان.....
۰	۰	۱۳۶	۱۳۶	۱۳۶	محمدآباد.....
۰	۰	۱۸	۱۸	۱۸	محمی آباد.....
۰	۰	۱۰	۱۰	۱۰	مردهک.....
۰	۰	۸۸	۸۸	۸۸	منوجان.....
۰	۰	۳۸۶	۳۸۶	۴۰۴	نجف شهر.....
۰	۰	۲۷	۲۷	۲۷	نرماشیر.....
۰	۰	۴	۴	۴	نظام شهر.....
۰	۰	۳۶	۳۶	۳۶	نگار.....
۰	۰	۲۸	۲۸	۲۹	نودژ.....
۰	۰	۴۵	۴۵	۴۵	هماشهر.....
۰	۰	۲۱	۲۱	۲۱	هنزا.....
۰	۰	۱۹	۱۹	۱۹	یزدان شهر.....

۹ - ساختمان و مسکن _____ سالنامه آماری استان کرمان ۱۳۹۴_

۹-۸- تعداد واحدهای مسکونی تعیین شده در پروانه های ساختمانی صادر شده برحسب نوع پروانه و بخش متقاضی در نقاط شهری (دنباله)

پروانه افزایش بنا				سال و شهرستان
دولتی	تعاونی	خصوصی	جمع	
... ۱۳۷۰
... ۱۳۷۵
... ۱۳۸۵
۵	۶	۱۷۹۲	۱۸۰۳ ۱۳۹۰
۰	۴۴	۱۶۳۹	۱۶۸۳ ۱۳۹۱
۰	۰	۲۱۸۰	۲۱۸۰ ۱۳۹۲
۰	۱	۳۹۶۵	۳۹۶۶ ۱۳۹۳
۰	۲	۲۱۴۶	۲۱۴۸ ۱۳۹۴
۰	۰	۰	۰ اختیار آباد
۰	۰	۱	۱ ارزوئیه
۰	۰	۰	۰ امین شهر
۰	۰	۰	۰ انار
۰	۰	۰	۰ اندوهجرد
۰	۰	۱	۱ باغین
۰	۰	۰	۰ بافت
۰	۰	۱	۱ بردسیر
۰	۰	۲	۲ براوات
۰	۰	۰	۰ بزنجان
۰	۰	۰	۰ بلورد
۰	۰	۰	۰ بلوک
۰	۰	۷۰	۷۰ بم
۰	۰	۴	۴ بهرمان
۰	۰	۷	۷ پاریز
۰	۰	۰	۰ جبالبارز
۰	۰	۱	۱ جوپار
۰	۰	۰	۰ جوزم
۰	۰	۲۴	۲۴ جیرفت
۰	۰	۰	۰ چترود
۰	۰	۰	۰ خاتون آباد

سالنامه آماری استان کرمان ۱۳۹۴ _____ ۹ - ساختمان و مسکن

۸-۹- تعداد واحدهای مسکونی تعیین شده در پروانه های ساختمانی صادر شده برحسب نوع پروانه و بخش متقاضی در نقاط شهری (دنباله)

پروانه افزایش بنا				سال و شهرستان
دولتی	تعاونی	خصوصی	جمع	
۰	۰	۰	۰	خانوک.....
۰	۰	۲	۲	خواجو شهر.....
۰	۰	۰	۰	خورسند.....
۰	۰	۰	۰	درب بهشت.....
۰	۰	۰	۰	دشتکار.....
۰	۰	۰	۰	دوساری.....
۰	۰	۰	۰	دهج.....
۰	۰	۵۱	۵۱	رابر.....
۰	۰	۱	۱	راور.....
۰	۰	۲	۲	راین.....
۰	۰	۹۳	۹۳	رفسنجان.....
۰	۰	۴	۴	رودبار جنوب.....
۰	۰	۰	۰	ریحان.....
۰	۰	۲۹	۲۹	زرنند.....
۰	۰	۰	۰	زنگی آباد.....
۰	۰	۰	۰	زهکوت.....
۰	۰	۵	۵	زید آباد.....
۰	۲	۱۴۹۱	۱۴۹۳	سیرجان.....
۰	۰	۰	۰	شهداد.....
۰	۰	۹۵	۹۵	شهربابک.....
۰	۰	۰	۰	صفائیه.....
۰	۰	۱۰	۱۰	عنبرآباد.....
۰	۰	۰	۰	فاریاب.....
۰	۰	۰	۰	فهرج.....
۰	۰	۰	۰	قلعه گنج.....
۰	۰	۰	۰	کاظم آباد.....
۰	۰	۲۲۳	۲۲۳	کرمان.....

۹ - ساختمان و مسکن _____ سالنامه آماری استان کرمان ۱۳۹۴

۸-۹- تعداد واحدهای مسکونی تعیین شده در پروانه های ساختمانی صادر شده برحسب نوع پروانه و بخش متقاضی در نقاط شهری (دنباله)

پروانه افزایش بنا				سال و شهرستان
دولتی	تعاونی	خصوصی	جمع	
۰	۰	۰	۰	کشکوئیه.....
۰	۰	۱	۱	کوهبنان.....
۰	۰	۰	۰	کهنوج.....
۰	۰	۰	۰	کیاشهر.....
۰	۰	۴	۴	گلباف.....
۰	۰	۰	۰	گلزار.....
۰	۰	۰	۰	گنبدکی.....
۰	۰	۴	۴	لاله زار.....
۰	۰	۱	۱	ماهان.....
۰	۰	۰	۰	محمدآباد.....
۰	۰	۰	۰	محمی آباد.....
۰	۰	۰	۰	مردهک.....
۰	۰	۰	۰	منوجان.....
۰	۰	۱۸	۱۸	نجف شهر.....
۰	۰	۰	۰	نرماشیر.....
۰	۰	۰	۰	نظام شهر.....
۰	۰	۰	۰	نگار.....
۰	۰	۱	۱	نودژ.....
۰	۰	۰	۰	هماشهر.....
۰	۰	۰	۰	هنزا.....
۰	۰	۰	۰	یزدان شهر.....

مأخذ- مرکز آمار ایران.مدیریت آمارهای مسکن، ساختمان و زیربنایی. (ر . پ) .

۹-۹- ساختمان های شروع شده توسط بخش خصوصی در نقاط شهری

شرح	تعداد ساختمان (دستگاه)	مساحت زمین (هزار مترمربع)	سطح زیربنای طبقه همکف (هزارمترمربع)	سطح کل زیربنای طبقات (هزارمترمربع)	ارزش زمین (میلیون ریال)	هزینه ساختمان (میلیون ریال)
جمع						
.....۱۳۶۵	۵۴۹۶	۱۹۹۰	۸۵۷	۹۳۸	۱۱۷۴۵	۳۵۵۰۹
.....۱۳۷۵	۴۰۴۱	۱۲۳۶	۶۶۰	۱۰۳۰	۷۷۷۳۶	۲۹۳۶۸۳
.....۱۳۸۵	۴۴۱۹	۱۳۲۲	۶۹۵	۱۳۱۹	۷۵۶۶۳۲	۲۲۳۷۰۱۵
.....۱۳۹۰	۱۱۰۰۱	۲۸۴۲	۱۷۸۷	۴۲۲۸	۶۵۸۴۱۶۸	۱۵۷۶۸۷۹۴
.....۱۳۹۱	۳۹۶۲	۱۲۰۵	۶۴۹	۱۵۶۲	۳۸۱۲۸۹۰	۷۷۳۷۳۷۹
.....۱۳۹۲	۴۴۷۱	۱۴۶۶	۷۳۶	۱۸۹۵	۹۷۰۲۲۸۸	۱۲۴۸۳۴۱۵
.....۱۳۹۳	۶۱۱۲	۱۹۲۴	۱۰۸۱	۲۹۸۹	۱۶۱۲۵۷۵۴	۲۲۶۸۰۲۱۹
.....۱۳۹۴	۲۹۵۸	۱۰۵۲	۵۱۲	۱۲۳۱	۸۳۵۵۸۹۶	۹۸۷۷۳۸۹
ساختمان مسکونی						
.....۱۳۶۵	۴۹۱۰	۱۸۳۴	۷۹۲	۸۳۱	۱۰۵۵۹	۳۱۱۸۲
.....۱۳۷۵	۳۵۹۷	۱۰۵۶	۵۸۰	۸۲۲	۵۸۳۶۳	۲۳۵۹۱۸
.....۱۳۸۵	۴۱۹۹	۱۱۲۵	۶۳۸	۱۲۴۱	۶۹۵۵۵۳	۲۱۰۹۵۱۵
.....۱۳۹۰	۹۸۳۹	۲۳۹۲	۱۵۵۶	۳۷۴۲	۵۵۸۸۰۲۹	۱۴۰۴۵۰۸۴
.....۱۳۹۱	۳۲۸۶	۹۵۰	۵۲۸	۱۲۲۲	۲۷۵۷۵۶۸	۵۷۸۹۰۹۵
.....۱۳۹۲	۳۹۳۲	۱۰۲۵	۶۱۴	۱۵۱۰	۶۵۶۵۳۲۴	۹۷۴۳۳۱۹
.....۱۳۹۳	۵۲۸۴	۱۴۵۱	۸۷۱	۲۳۹۲	۱۲۱۵۸۰۳۲	۱۸۰۷۴۵۳۲
.....۱۳۹۴	۲۲۷۷	۶۱۵	۳۶۸	۷۵۱	۴۴۵۷۵۰۴	۵۹۰۹۴۴۹



۹-۹- ساختمان های شروع شده توسط بخش خصوصی در نقاط شهری (دنباله)

شرح	تعداد ساختمان (دستگاه)	مساحت زمین (هزارمتر مربع)	سطح زیربنای طبقه همکف (هزارمتر مربع)	سطح کل زیربنای طبقات (هزارمتر مربع)	ارزش زمین (میلیون ریال)	هزینه ساختمان (میلیون ریال)
ساختمان غیرمسکونی						
.....۱۳۶۵	۵۸۶	۱۵۵	۶۴	۱۰۶	۱۱۸۶	۴۳۲۷
.....۱۳۷۵	۱۷۲	۱۴۶	۵۲	۱۲۱	۱۰۶۸۲	۳۵۴۵۱
.....۱۳۸۵	۶۸	۱۶۶	۳۸	۴۰	۴۲۵۴۰	۶۷۶۲۰
.....۱۳۹۰	۷۵۵	۳۸۹	۱۷۶	۲۹۲	۷۳۴۵۵۸	۱۰۵۵۹۵۸
.....۱۳۹۱	۳۴۲	۱۹۰	۶۸	۱۹۵	۷۷۹۷۰۸	۱۲۳۵۱۹۵
.....۱۳۹۲	۲۸۹	۳۹۹	۸۸	۲۶۴	۲۴۵۷۲۰۹	۱۸۳۹۸۸۸
.....۱۳۹۳	۲۲۶	۳۳۷	۱۰۸	۲۱۹	۱۸۹۹۰۶۷	۱۵۲۷۳۲۰
.....۱۳۹۴	۲۵۷	۳۳۵	۷۴	۲۳۶	۲۲۹۳۷۷۸	۱۹۹۷۲۳۳
ساختمان مسکونی و غیر مسکونی توأم ...						
.....۱۳۶۵	۰	۰	۰	۰	۰	۰
.....۱۳۷۵	۲۷۲	۳۴	۲۸	۸۷	۸۶۹۱	۲۲۳۱۵
.....۱۳۸۵	۱۵۲	۳۱	۲۰	۳۹	۱۸۵۴۰	۵۹۸۸۰
.....۱۳۹۰	۴۰۷	۶۱	۵۵	۱۹۴	۲۶۱۵۸۱	۶۶۷۷۵۲
.....۱۳۹۱	۳۳۴	۶۵	۵۳	۱۴۵	۳۴۵۶۱۴	۷۱۳۰۸۹
.....۱۳۹۲	۲۵۰	۴۲	۳۴	۱۲۱	۶۷۹۷۵۵	۹۰۰۲۰۸
.....۱۳۹۳	۶۰۲	۱۳۶	۱۰۲	۳۷۸	۲۰۶۸۶۵۵	۳۰۷۸۳۶۷
.....۱۳۹۴	۴۲۴	۱۰۲	۷۰	۲۴۴	۱۶۰۴۶۱۴	۱۹۷۰۷۰۷

مأخذ- بانک مرکزی جمهوری اسلامی ایران. اداره آمار اقتصادی.

۹-۱۰- ساختمان های تکمیل شده توسط بخش خصوصی در نقاط شهری

شرح	تعداد ساختمان (دستگاه)	مساحت زمین (هزارمترمربع)	سطح زیربنای طبقه همکف (هزارمترمربع)	سطح کل زیربنای طبقات (هزارمترمربع)	ارزش زمین (میلیون ریال)	هزینه ساختمان (میلیون ریال)
جمع						
..... ۱۳۶۵	۷۳۹۵	۲۴۰۲	۱۰۴۳	۱۰۹۴	۱۳۴۹۱	۳۴۹۰۵
..... ۱۳۷۵	۵۶۶۵	۲۱۶۵	۹۲۸	۱۰۱۲	۱۲۹۵۶۶	۲۳۶۲۸۸
..... ۱۳۸۵	۶۳۷۴	۱۸۸۷	۱۰۳۶	۲۳۸۶	۱۴۴۱۵۷۸	۳۴۵۹۵۵۹
..... ۱۳۹۰	۶۳۸۸	۱۸۷۶	۹۵۷	۱۸۵۱	۴۲۹۱۲۳۱	۵۶۸۲۴۱۹
..... ۱۳۹۱	۳۴۵۱	۱۰۳۴	۵۵۸	۱۳۳۵	۳۸۱۸۷۷۱	۵۷۸۹۱۸۵
..... ۱۳۹۲	۴۲۶۳	۱۴۱۴	۷۱۵	۱۷۸۷	۷۷۹۲۴۳۹	۸۸۰۲۹۳۵
..... ۱۳۹۳	۵۸۰۵	۱۵۶۳	۹۰۸	۲۱۰۳	۱۳۳۶۳۶۳۱	۱۲۹۷۸۲۶۳
..... ۱۳۹۴	۴۳۰۰	۱۴۲۳	۷۱۰	۱۹۰۵	۱۰۰۷۳۴۲۶	۱۳۸۰۶۳۳۷
ساختمان مسکونی						
..... ۱۳۶۵	۷۰۹۱	۲۳۲۹	۱۰۰۶	۱۰۰۱	۱۲۶۷۲	۲۶۹۸۰
..... ۱۳۷۵	۵۲۷۲	۱۸۴۱	۸۶۲	۹۰۰	۱۱۶۳۶۰	۲۰۴۶۱۳
..... ۱۳۸۵	۵۲۴۴	۱۴۹۸	۷۷۹	۱۴۱۷	۱۰۰۰۶۸۶	۲۱۲۳۵۳۹
..... ۱۳۹۰	۵۱۰۱	۱۴۴۱	۸۱۴	۱۶۵۶	۲۲۵۷۰۱۳	۵۱۱۰۵۲۴
..... ۱۳۹۱	۳۲۳۲	۸۶۴	۴۸۷	۱۱۵۲	۳۴۶۸۶۱۸	۵۰۷۹۴۱۶
..... ۱۳۹۲	۳۶۵۳	۹۲۲	۵۳۸	۱۳۵۷	۵۶۱۲۸۳۹	۶۶۸۴۱۳۸
..... ۱۳۹۳	۴۹۳۹	۱۲۸۹	۷۷۴	۱۸۱۴	۱۲۰۹۷۸۸۲	۱۱۳۲۵۷۲۲
..... ۱۳۹۴	۳۶۰۲	۱۰۵۲	۶۰۱	۱۶۷۸	۷۹۰۵۴۲۲	۱۲۲۹۷۸۳۲



۹-۱۰- ساختمان های تکمیل شده توسط بخش خصوصی در نقاط شهری (دنباله)

شرح	تعداد ساختمان (دستگاه)	مساحت زمین (هزارمترمربع)	سطح زیربنای طبقه همکف (هزارمترمربع)	سطح کل زیربنای طبقات (هزارمترمربع)	ارزش زمین (میلیون ریال)	هزینه ساختمان (میلیون ریال)
ساختمان غیرمسکونی						
..... ۱۳۶۵	۳۰۴	۷۳	۳۷	۹۳	۸۱۹	۷۹۲۶
..... ۱۳۷۵	۲۶۸	۳۰۸	۵۴	۷۹	۷۹۵۴	۲۳۶۰۸
..... ۱۳۸۵	۱۴۹	۱۱۴	۳۲	۳۲	۳۲۶۲۲	۴۴۷۸۶
..... ۱۳۹۰	۱۲۳۳	۴۱۵	۱۳۱	۱۴۰	۱۹۶۶۲۴۶	۴۰۴۱۶۷
..... ۱۳۹۱	۱۰۳	۱۴۱	۵۲	۸۲	۱۵۷۴۶۹	۳۵۸۳۵۵
..... ۱۳۹۲	۲۹۲	۴۰۹	۱۱۴	۱۷۹	۱۰۰۸۱۸۲	۹۸۳۱۳۴
..... ۱۳۹۳	۳۷۳	۱۸۷	۷۰	۹۰	۴۲۴۱۴۷	۴۲۰۲۱۳
..... ۱۳۹۴	۳۲۶	۳۳۶	۸۰	۱۳۴	۱۵۱۴۳۴۷	۹۲۳۹۴۳
ساختمان مسکونی و غیر مسکونی توأم...						
..... ۱۳۶۵	۰	۰	۰	۰	۰	۰
..... ۱۳۷۵	۱۲۵	۱۶	۱۲	۳۴	۵۲۵۲	۸۰۶۷
..... ۱۳۸۵	۹۸۱	۲۷۵	۲۲۵	۹۳۷	۴۰۸۲۷۰	۱۲۹۱۲۳۴
..... ۱۳۹۰	۵۴	۲۰	۱۲	۵۵	۶۷۹۷۲	۱۶۷۷۲۸
..... ۱۳۹۱	۱۱۶	۲۹	۱۹	۱۰۱	۱۹۲۶۸۴	۳۵۱۴۱۴
..... ۱۳۹۲	۳۱۸	۸۳	۶۳	۲۵۱	۱۱۷۱۴۱۸	۱۱۳۵۶۶۳
..... ۱۳۹۳	۴۹۳	۸۷	۶۴	۱۹۹	۸۴۱۶۰۲	۱۲۳۳۳۲۸
..... ۱۳۹۴	۳۷۲	۳۵	۲۹	۹۳	۶۵۳۶۵۷	۵۸۴۵۶۲

مأخذ- بانک مرکزی جمهوری اسلامی ایران. اداره آمار اقتصادی.

سالنامه آماری استان کرمان ۱۳۹۴ - ۹ - ساختمان و مسکن

۹-۱۱- سرمایه گذاری بخش خصوصی برحسب ساختمان های شروع شده، نیمه تمام و تکمیل شده در

نقاط شهری (میلیون ریال)

سال	کل	ساختمان های شروع شده	ساختمان های نیمه تمام	ساختمان های تکمیل شده
.....۱۳۶۵	۳۳۹۷۴	۶۲۴۸	۱۸۱۵۳	۹۵۷۳
.....۱۳۷۵	۳۲۰۴۱۱	۷۰۴۳۴	۱۳۷۴۳۹	۱۱۲۵۳۸
.....۱۳۸۵	۲۹۱۷۷۵۱	۷۹۵۳۰۰	۱۳۱۷۹۸۰	۸۰۴۴۷۱
.....۱۳۹۰	۱۲۳۸۰۲۳۲	۴۹۹۳۳۴۲	۶۲۰۰۱۷۷	۱۱۸۶۷۱۳
.....۱۳۹۱	۹۹۱۵۳۱۶	۲۸۲۸۸۶۸	۵۳۸۷۳۲۱	۱۶۹۹۱۲۷
.....۱۳۹۲	۱۲۲۹۶۴۶۷	۳۸۹۲۷۳۰	۶۴۶۶۹۸۵	۱۹۳۶۷۵۲
.....۱۳۹۳	۱۹۹۷۶۶۹۶	۷۴۶۵۰۷۹	۹۳۷۰۱۴۵	۳۱۴۱۴۷۲
.....۱۳۹۴	۱۴۶۷۱۸۳۱	۳۰۴۲۴۷۳	۷۶۰۸۰۷۴	۴۰۲۱۲۸۴

مأخذ- بانک مرکزی جمهوری اسلامی ایران، اداره آمار اقتصادی .

۹-۱۲- تعداد متوسط سطح زیر بنا و متوسط هزینه یک متر مربع ساختمان واحد های مسکونی تکمیل

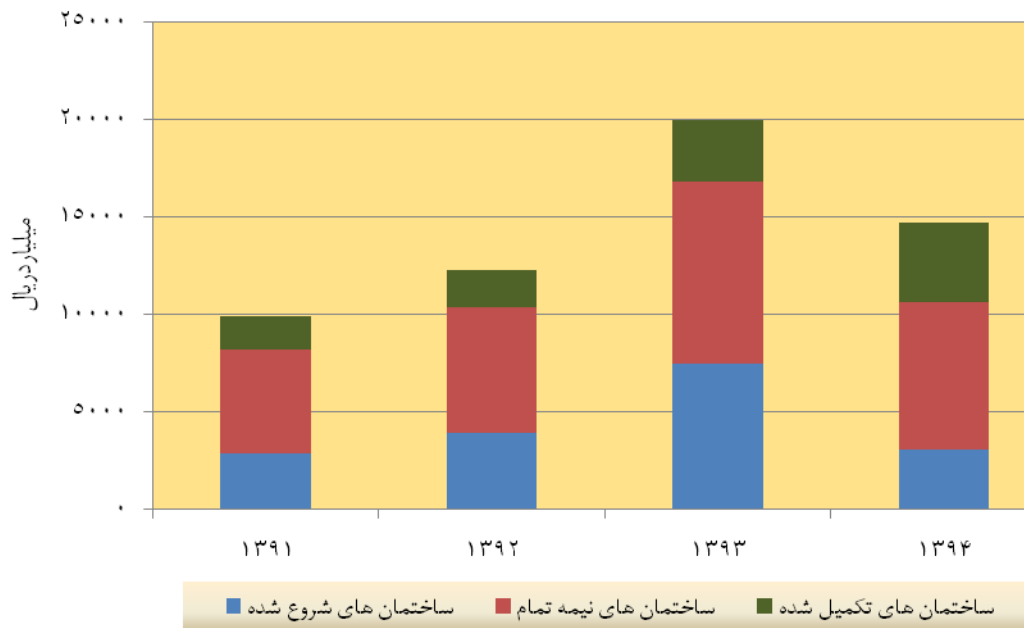
شده توسط بخش خصوصی در نقاط شهری

سال	تعداد (دستگاه)	متوسط سطح زیربنا (مترمربع)	متوسط هزینه یک متر مربع ساختمان مسکونی (ریال) ^(۱)
.....۱۳۶۵	۷۱۱۵	۱۴۱	۲۶۹۵۰
.....۱۳۷۵	۵۶۱۴	۱۶۲	۲۲۷۳۷۰
.....۱۳۸۵	۱۶۶۸۲	۱۲۴	۱۴۹۸۳۵۳
.....۱۳۹۰	۱۳۱۳۴	۱۳۰	۳۰۸۶۸۹۸
.....۱۳۹۱	۸۷۰۶	۱۴۲	۴۴۱۱۱۲۳
.....۱۳۹۲	۱۰۸۵۲	۱۴۳	۴۹۲۴۰۳۸
.....۱۳۹۳	۱۲۴۴۲	۱۵۸	۶۲۴۳۷۲۴
.....۱۳۹۴	۱۱۰۸۰	۱۵۷	۷۳۲۹۹۶۹

(۱) شامل ساختمان های مسکونی و غیرمسکونی توأم نمی باشد .

مأخذ- بانک مرکزی جمهوری اسلامی ایران، اداره آمار اقتصادی .

۹-۳- سرمایه گذاری بخش خصوصی در نقاط شهری



مبنا جدول ۹-۱۱

سالنامه آماری استان کرمان ۱۳۹۴ - ۹ - ساختمان و مسکن

۱۳-۹- تعداد و هزینه انواع ساختمان های احداث شده^(۱) توسط سازمان مسکن و شهرسازی استان (میلیون ریال)

مراکز درمانی		ساختمان های دولتی		واحدهای مسکونی		سال
هزینه	تعداد	هزینه	تعداد	هزینه	تعداد	
...۱۳۷۰
...۱۳۷۵
۸۶۹	۱	۳۱۱۲	۴	۱۲۶۹۶	۴۴ ۱۳۸۵
۱۷۰۰۰	۴	۴۷۴۹۶/۷۴	۱۵۱۳۹۰
.	.	۴۵۸۰	۱۱۳۹۱
۵۳۴۶۶	۷	۶۱۸۵۰	۱۶	۳۲۰۰۰۰۰	۹۰۰۰۱۳۹۲
۱۵۲۰۰۰	۱۰	۲۷۸۱۷	۱۵	۵۲۵۴۸۷۰	۹۷۴۱۱۳۹۳
۱۷۶۶۴۶	۲	۳۹۹۰۰	۷	۱۴۷۵۱۰۰	۲۶۸۲۱۳۹۴

فضای ورزشی		عمرانی شهری (پروژه)		مراکز آموزشی و فرهنگی		سال
هزینه	تعداد	هزینه	تعداد	هزینه	تعداد	
...۱۳۷۰
...۱۳۷۵
۰/۰	۰	۱۶۲۲/۰	۶ ۱۳۸۵
۵۶۴۲۹/۲۹	۵	۳۸۹۹/۳	۶	۲۲۶۳۹	۱۱۳۹۰
.	.	.	.	۱۰۴۰۰	۱۱۳۹۱
۶۲۳۹۰	۸	۱۷۳۶	۲	۳۳۳۱۰	۵۱۳۹۲
۶۰۰۰۰	۱۰	۶۹۳۴	۸	۶۰۰۰	۱۱۳۹۳
۲۵۳۶۲	۱	۱۳۵۰	۲	۲۵۸۹۳/۴	۲۱۳۹۴

(۱) منظور از ساختمان های احداث شده، ساختمان های خاتمه یافته می باشد و هزینه آنها نیز از ابتدا تا پایان ساخت آنها لحاظ گردیده است .

* طرح جامع شهربروات پروژه ملی بوده و در سال ۸۵ اعتبار نداشته و در سال ۸۶ پایان پذیرفته است.

-درسال ۱۳۹۲ پروژه مسکن مهر نیز در واحدهای مسکونی لحاظ شده است.

مأخذ- اداره کل راه و شهرسازی کرمان - اداره کل راه و شهرسازی جنوب

۱۴-۹- زمین های واگذار شده توسط سازمان مسكن و شهرسازی استان برحسب نوع استفاده

احداث واحد غیر مسكونی		احداث واحد مسكونی		سال و شهرستان
مساحت زمین(مترمربع)	تعداد قطعه زمین	مساحت زمین(مترمربع)	تعداد قطعه زمین	
۳۸۰۶۳۸	۳۶	۸۰۰۸۵۸	۲۲۵۸۱۳۶۵
۶۶۲۷۰۳	۶۲۰	۹۳۷۳۹۲	۳۵۱۱۱۳۷۵
۳۰۵۰۵۲۶۵	۱۲۳	۸۸۳۴۷۶	۷۶۵۳۱۳۸۵
۷۵۵۷۸۱	۷۴	۵۲۰۱۹۰	۴۲۵۶۱۳۹۰
۱۵۷۱۷۷۷	۷۳	۱۹۵۲۲۵	۹۹۶۱۳۹۱
۲۹۶۲۵۰۷	۱۰۲	۲۹۰۶۹۹	۱۵۷۸۱۳۹۲
۱۷۱۳۷۵۰	۱۱۱	۲۷۳۸۰۲	۸۰۸۱۳۹۳
۳۳۱۹۹۹۹/۰	۸۵	۲۷۷۷۶۱/۰	۵۱۲۱۳۹۴
.ارزوئییه
۵۹۷۵	۲	۲۰۰	۱انار
.	.	۴۸۱۲	۶بافت
۱۰۰۰۰	۱	۳۹۵۸	۷بردسیر
.	.	۴۱۲	۲بم
۵۰۳۳۶/۲	۱۱	۳۱۳۱۱/۲	۲۳۷جیرفت
.رابر
۱۰۲۷۶	۲راور
۱۳۸۰۱۵۵	۱۰	۴۵۸۶	۲۱رفسنجان
.رودبارجنوب
.ریگان
۷۳۷۵	۲	۱۴۳۲	۷زرند
۲۳۸۱۲۴	۶	۳۵۵۴۳	۵۴سیرجان
.	.	۲۳۵۵	۸شهر بابک
۲۶۵۹۸/۱	۲	۲۸۲۵/۲	۶عنبرآباد
.فاریاب
.فهرج
۴۹۹۷۱۹	۱	۱۲۰۰	۱قلعه گنج
۱۰۵۸۴۳۸	۲۶	۱۳۱۸۲۶	۹۰كرمان
.	.	۳۹۲۸	۷كوهبنان
۳۳۰۰۲/۷	۲۲	۵۰۰۵۰/۲	۵۷كهنوج
.	.	۳۳۲۲/۴	۸منوجان
.نرماشیر

مأخذ- اداره كل راه و شهرسازی كرمان - اداره كل راه و شهرسازی جنوب

۱۵-۹- مشخصات عمومی شرکت های تعاونی مسکن فعال از ابتدا تا پایان سال

سرمایه (هزارریال)	شاغلان مزد و حقوق بگیر	عضو	تعداد شرکت	سال و شهرستان
۳۰۹۱۷۷۴	۲۴۴۸	۹۶۴۶	۲۷۱۳۶۵
۴۶۴۷۱۲۱	۳۹۲۶	۱۷۳۶۳	۵۶۱۳۷۵
۷۱۷۱۲۳۰۰۵	۹۱۰۹	۴۳۴۶۱	۴۹۷۱۳۸۵
۵۹۲۷۴۴۰۹۵	۹۰۳۴	۴۵۱۲۴	۵۰۵۱۳۹۰
۶۱۱۶۶۸۵۰۵	۷۰۰۲	۴۳۶۱۵	۴۴۲۱۳۹۱
۲۵۴۳۳۶۴۷۹	۳۱۲۳	۳۱۷۰۹	۲۷۷۱۳۹۲
۲۴۰۶۲۷۶۶۹	۲۵۱۶	۳۲۸۱۱	۲۷۶۱۳۹۳
۲۷۰۹۳۱۳۸۰	۷۱۸۲	۲۹۲۷۵	۲۹۳۱۳۹۴
.ارزوئیه
۸۸۰۰۰	۴	۸۴	۱انار
۱۳۷۳۵۰	۶	۱۴۰	۴بافت
۶۷۳۰۰۰	۲۲	۴۳	۳بردسیر
.بم
۹۸۴۸۲۱۸۰	۲۷۵	۱۹۴۱	۴۸جیرفت
.	.	.	۱رابر
۱۸۱۶۰۰	۴۰	۱۴۲	۴راور
۷۷۶۲۹۹۰	۲۹۴	۳۰۶۹	۲۰رفسنجان
۱۴۲۰۰۰	۱۷	۹۷	۱رودبارجنوب
۲۲۲۰۰۰	۱	۷۶	۲ریگان
۱۵۲۳۲۰	۲۱	۱۶۶	۵زرنند
۲۴۴۵۲۱۷۵	۱۷۹۵	۳۶۵۹	۲۱سیرجان
۹۲۰۰۴۰	۱۰۳	۸۲۳	۱۱شهر بابک
۳۰۰۰۰	۱۵	۱۵	۱عنبرآباد
.فاریاب
.فهرج
۲۲۲۰۰۰	۹	۲۱۳	۲قلعه گنج
۱۳۶۲۰۳۷۲۵	۴۵۱۰	۱۸۱۸۸	۱۵۸کرمان
۱۴۰۰۰۰	۲۴	۱۲۰	۴کوهینان
۱۱۱۲۰۰۰	۴۶	۴۸۹	۶کهنوج
۱۰۰۰۰	.	۱۰	۱منوجان
.نرماشیر

مأخذ- اداره کل تعاون، کارورفاه اجتماعی استان کرمان.

۹ - ساختمان و مسکن _____ سالنامه آماری استان کرمان ۱۳۹۴_

۱۶-۹- متوسط قیمت یک مترمربع زمین ساختمان های مسکونی کلنگی و زیربنای واحدهای مسکونی معامله شده در بنگاه های معاملات ملکی در شهر کرمان (هزار ریال)

سال	متوسط قیمت یک مترمربع زمین ساختمان های مسکونی کلنگی	متوسط قیمت یک مترمربع زیربنای واحدهای مسکونی
.....۱۳۷۵	۱۶۳	۳۳۳
.....۱۳۸۰	۴۶۳	۹۷۹
.....۱۳۸۱	۷۸۸	۱۳۷۸
.....۱۳۸۲	۱۱۳۵	۱۸۹۸
.....۱۳۸۳	۹۴۰	۱۸۵۴
.....۱۳۸۴	۹۶۰	۲۳۸۲
.....۱۳۸۵	۱۰۹۵	۲۵۵۶

مأخذ- مرکز آمار ایران.

۱۷-۹- متوسط اجاره بهای ماهانه در قراردادهای منعقد شده بین موجر و مستأجر در بنگاه های معاملات ملکی به ازای یک مترمربع زیربنای واحد مسکونی در شهر کرمان (ریال)

سال	اجاره بها
.....۱۳۷۵	۱۷۳۲
.....۱۳۷۶	۲۱۶۷
.....۱۳۷۷	۲۶۵۴
.....۱۳۷۸	۳۱۷۰
.....۱۳۷۹	۳۶۷۸
.....۱۳۸۰	۵۰۵۶
.....۱۳۸۱	۶۶۸۴
.....۱۳۸۲	۷۰۷۰

مأخذ- مرکز آمار ایران.