

آمارگیری کشاورزی در سطح ملی برای اولین بار در سال ۱۳۳۹، توسط اداره عمومی وقت و با روش نمونه گیری انجام شد.

پس از انجام چند آمارگیری نمونه ای که نتایج سالهای ۱۳۵۰ و ۱۳۵۱ آن منتشر شد، در سال ۱۳۵۲، اولین سرشماری کشاورزی روستایی، توسط مرکز آمار ایران به مرحله اجرا درآمد. در این سرشماری از طریق مراجعه به کلیه نقاط روستایی کشور، اطلاعات مورد نظر در سطح آبادی جمع آوری شد. در این طرح، فعالیت های کشاورزی نقاط شهری و خانوارهای عشایری که در هیچ یک از نقاط روستایی کشور محل مسکونی نداشتند، منظور نشد. براساس چارچوب آماری حاصل از سرشماری مزبور، طرح آمارگیری کشاورزی روستایی در سال های ۱۳۵۳، ۱۳۵۴ و ۱۳۵۶ لغایت ۱۳۵۹ و نیز در سال های ۱۳۶۱ و ۱۳۶۶ توسط مرکز آمار ایران اجرا و نتایج آن منتشر شد. در سال ۱۳۶۰، جهادسازندگی، ضمن اجرای طرح تهیه شناسنامه روستایی، اطلاعاتی مشابه اطلاعات حاصل از اجرای سرشماری کشاورزی سال ۱۳۵۲ مرکز آمار ایران گردآوری کرد. در سال ۱۳۶۷، اولین سرشماری عمومی کشاورزی کشور توسط مرکز آمار ایران، در سطح نقاط شهری و روستایی به مرحله اجرا درآمد. در این سرشماری، تمامی بهره برداریهای کشاورزی مربوط به اشخاص حقیقی، از طریق مراجعه به خانوارهای ساکن نقاط روستایی و شهری و نیز خانوارهای غیرساکن و بهره برداریهای مربوط به اشخاص حقوقی، از طریق شناسایی تمام مکان های محل انجام فعالیت های کشاورزی آنها مورد آمارگیری قرار گرفتند. با استفاده از چارچوب این سرشماری، اولین طرح آمارگیری نمونه ای کشاورزی در سال ۱۳۷۱، توسط مرکز آمار ایران انجام شد. در این طرح، فقط فعالیت زراعت بهره برداری زراعی تحت پوشش قرار گرفت و اطلاعات مربوط به تولید، ارزش تولیدات و هزینه تولید محصولات عمده زراعی و... برای سال ۱۳۷۰ جمع آوری شد. در سال ۱۳۸۲، سومین سرشماری عمومی کشاورزی کشور توسط مرکز آمار ایران به اجرا درآمد. در این سرشماری برخی از شهرها یا حوزه های شهری که تعداد خانوار بهره بردار آنها در زمان سرشماری ۱۳۶۷ قابل توجه نبوده، مورد سرشماری قرار نگرفته است. سهم این بخش از جامعه، طبق محاسبات انجام شده معادل ۱/۷ درصد تعداد خانوارهای بهره بردار، ۲/۵ درصد اراضی زراعی زیرکشت، ۳/۲ درصد مساحت باغ و قلمستان و ۱/۳ درصد تعداد دام های کشور در سال ۱۳۶۷ بوده است. از سرشماری عمومی کشاورزی ۱۳۷۶، فهرست گاوداریهای صنعتی تهیه و زمینه لازم برای اجرای طرح سرشماری گاوداریهای صنعتی کشور فراهم شد و بر این اساس، در سال ۱۳۶۹، برای اولین بار آمار گاوداری های صنعتی، توسط مرکز آمار ایران گردآوری شد. طرح مزبور برای سال ۱۳۷۲ به صورت سرشماری و برای سال های ۱۳۷۴ و ۱۳۸۰ به صورت نمونه ای انجام و نتایج آن ارائه شده است. آمار کشتار دام، تا سال ۱۳۴۶ به وسیله دفتر آمار وزارت دارایی انتشار می یافت. از سال ۱۳۴۷ تا سال ۱۳۷۵ گردآوری و انتشار آمار کشتار دام، توسط مرکز آمار ایران از طریق مکاتبه با شهرداریها و براساس گزارش های ماهانه شهرداریهایی که دارای کشتارگاه هستند، انجام شده است. از سال ۱۳۷۶، جمع آوری اطلاعات مزبور، از طریق کشتارگاهها و با همکاری سازمان دامپزشکی کشور و شهرداریها صورت می گیرد. مرکز آمار ایران، طرح های آمارگیری از مؤسسات مرغداری را برای اولین بار در سال های ۱۳۶۴ و ۱۳۶۵ اجرا نموده است. در سالهای اخیر با توجه به تنوع فعالیت مرغداری، برای هریک از فعالیتهای پرورش مرغ تخمگذار و پولت، مرغ مادر و جوجه کشی، اقدام به اجرای سرشماری کرده و برای فعالیت پرورش مرغ گوشتی، آمارگیری نمونه ای به عمل آورده است.

برای تهیه و تنظیم آمار و اطلاعات مندرج در جداول این فصل، علاوه بر نشریات مختلف مرکز آمار ایران، از آمارهای ثبتی دستگاه های اجرایی زیر نیز استفاده شده است:

سازمان جهاد کشاورزی استان، سازمان جهاد کشاورزی منطقه جیرفت و کهنوج، شرکت سهامی خدمات حمایتی کشاورزی استان کرمان، شرکت سهامی خدمات حمایتی کشاورزی منطقه جیرفت و کهنوج، مدیریت شیلات، سازمان تعاون روستایی استان کرمان، سازمان تعاون روستایی منطقه جیرفت و کهنوج، اداره کل تعاون استان، اداره کل منابع طبیعی استان کرمان. اطلاعات مندرج در این فصل، شامل آمارهایی در زمینه زراعت و باغداری، دام و طیور، جنگلداری، شیلات و شرکت های تعاونی می باشد.

### تعاریف و مفاهیم به کار رفته در این فصل به شرح زیر است :

**بهره برداری کشاورزی:** تمامی فعالیت های کشاورزی که تحت مدیریت واحدی قرار دارد، یک واحد تولیدی کشاورزی است که بهره برداری کشاورزی نامیده می شود. این مدیریت توسط اعضای یک یا چند خانوار (اشخاص حقیقی) یا توسط یک شرکت رسمی یا مؤسسه عمومی (اشخاص حقوقی)، اعمال می شود. در سرشماری عمومی کشاورزی ۱۳۹۳، اگر فعالیت های یک واحد تولیدی کشاورزی در محدوده چند آبادی یا شهر انجام شود، هر مجموعه واقع در محدوده یک آبادی یا شهر، یک بهره برداری کشاورزی تلقی می شود. در طرح مذکور، بهره برداری هایی سرشماری شده است که لااقل یکی از فعالیت های آن، در حدنصاب های تعیین شده زیر قرار گرفته باشد:

**زراعت:** بهره برداری هایی که در روز آمارگیری حداقل ۴۰۰ مترمربع زمین زراعی دارند.

**باغداری:** بهره برداری هایی که در روز آمارگیری حداقل ۲۰۰ مترمربع باغ و قلمستان دارند.

**پرورش دام سنگین:** بهره برداری های پرورش دهنده دام سنگین (گاو و گوساله، گاو میش و بچه گاو میش و شتر و بچه شتر) که در روز آمارگیری، دارای حداقل یک رأس / نفر دام سنگین بوده اند.

**پرورش دام سبک:** بهره برداری های پرورش دهنده دام کوچک (گوسفند و بره و بز و بزغاله) که در روز آمارگیری، دارای حداقل دو رأس دام سبک بوده اند.

**پرورش طیور به روش سنتی:** بهره برداری های پرورش دهنده طیور به روش سنتی که تعداد مرغ، خروس، جوجه و بوقلمون و اردک و غاز آن در روز آمارگیری، حداقل ۱۰ قطعه است.

**کشت گلخانه ای:** بهره برداری هایی که در روز آمارگیری، دارای تولید گلخانه ای در هر وسعتی بوده است.

**پرورش زنبور عسل:** بهره برداری هایی که در روز آمارگیری دارای فعالیت پرورش زنبور عسل به هر وسعت بوده است.

**پرورش کرم ابریشم و پرورش ماهی:** بهره برداری هایی که در طول ۳۶۵ روز گذشته دارای فعالیت پرورش کرم ابریشم و یا پرورش ماهی بوده اند.

**بهره بردار کشاورزی:** شخصی حقیقی یا حقوقی است که به تنهایی یا با مشارکت دیگران، مدیریت امور

بهره‌برداری کشاورزی و مسئولیت فنی و اقتصادی آن را به عهده داشته و مستقیماً در سود و زیان آن سهیم است. **اراضی کشاورزی:** منظور زمین های دایر کشاورزی است که شامل اراضی زراعی و باغ و قلمستان می شود

**اراضی زراعی:** بخشی از زمین‌های کشاورزی است که به فعالیت زراعت (کشت و کار نباتات سالانه) اعم از زیر کشت و آیش، اختصاص یافته است.

**اراضی زراعی آبی:** آن قسمت از اراضی زراعی است که زراعت انجام شده در آن آبیاری می‌شود.

**اراضی زراعی دیم:** آن قسمت از اراضی زراعی است که زراعت انجام شده در آن آبیاری نمی‌شود و آب مورد نیاز برای رشد گیاه از طریق نزولات آسمانی تأمین می‌شود.

**باغ و قلمستان:** آن بخش از اراضی کشاورزی که در زمان سرشماری زیر کشت نباتات دائمی به صورت کاشت مجتمع قرار داشته است .

**باغ:** زمینی است در فضای باز که در آن کاشت درختان مثمر به صورت مجتمع انجام شده باشد.

**قلمستان:** زمینی است در فضای باز که در آن انواع تبریزی ( تبریزی، سپیدار، کبوده، صنوبر، پده، شالک و ... ) و اوکالیپتوس با هدف بهره برداری از تنه یا شاخه آن به صورت مجتمع کاشته شده باشد.

**کاشت مجتمع باغی:** نوعی کاشت است که درخت یا درختچه های یک یا چند گیاه به صورت منظم و طبق قاعده کاشته شده باشند. کاشتی که در آن گیاهان بدون نظم و قاعده ولی با تراکم کافی کشت شده باشند، به نحوی که بتوان مساحت اختصاص یافته به آن را تعیین کرد، نیز کاشت مجتمع محسوب می شود.

**کاشت پراکنده درختان:** کاشت انواع محصولات دائمی در زمین های زراعی بهره برداری، حیاط منازل و کنار نهرهای آب می باشد.

**کاشت ساده (باغ تک محصولی):** نوعی کاشت مجتمع است که در آن فقط یک نوع محصول دائمی کاشته شده و اصطلاحاً " تک محصولی باشد. مانند باغی که در آن فقط انگور کاشته شده است.

**کاشت مخلوط (باغ چند محصولی):** نوعی کاشت مجتمع است که در آن بیش از یک نوع محصول دائمی و به صورت مخلوط کاشته شده است به نحوی که تعیین مساحت هر یک از محصولات مقدور نیست .

**سطح زیر کشت (کاشت):** مساحت زمینی است که به منظور تولید محصول مورد نظر در سال آمارگیری، در همان سال و یا قبل از آن، زیر کشت رفته باشد.

**آیش:** آن قسمت از اراضی زراعی آبی یا دیم، که در تناوب کشت قرار دارد ولی در سال زراعی موردنظر، کشت نشده است و محصولی از آن برداشت نخواهد شد که برحسب مورد، آیش آبی یا آیش دیم محسوب می‌شود.

**سال زراعی:** منظور از سال زراعی، اول مهرماه هر سال لغایت پایان شهریور ماه سال بعد است.

**محصولات سالانه:** به نباتاتی اطلاق می‌شود که به طور معمول ساقه علفی دارند و پس از برداشت محصول،

بوته آن از بین می‌رود و در مواردی، قسمت‌های زیرزمینی گیاه (ریشه، پیاز و نظایر آن) برای سال بعد در زمین باقی می‌ماند. مانند گندم، چغندر قند، سبزی‌ها و زعفران.

**محصولات دائمی:** گیاهانی هستند که غالباً تنه یا ساقه چوبی دارند و پس از برداشت محصول، تمام یا قسمتی از گیاه در زمین باقی می‌ماند و مجدداً در سال‌های بعد محصول می‌دهد. انواع درختان و درختچه‌های مثمر مانند مرکبات، هلو، انگور و بوته چای و درختان غیر مثمر مانند تیریزی، محصولات دائمی محسوب می‌شوند.

**تولید:** مقدار محصولی است که در دوره زمانی مشخص، طی فرایند تولید در واحد تولیدی، حاصل می‌شود و آماده عرضه برای فروش و مصرف است. در طرح‌های آماری مرکز آمار ایران، آن مقدار تولید که جنبه رایگان داشته یا دستمزد بابت آن جنسی باشد و یا به خودمصرفی واحد تولیدی برسد نیز، جزو تولید محسوب می‌شود. در مورد محصولات کشاورزی، تولید هر محصول به حالت متعارف آن که از مزرعه برداشت می‌شود، مورد نظر است. در مورد برنج، وزن شلتوک، در مورد انواع لوبیا، وزن دانه خشک، در مورد یونجه، اسپرس و شبدر، وزن علوفه خشک، در مورد گردو، بادام و پسته، وزن محصول بدون پوست سبز ولی با پوست خشک و در مورد تیریزی، سپیدار و...، قطع درخت برحسب اصله، تولید محسوب می‌شود.

**گاو‌داری صنعتی:** یک واحد تولیدی کشاورزی است که در آن، فعالیت پرورش دام از نظر محل و نحوه نگهداری، روش تغذیه و بهداشت دام، طبق برنامه و با رعایت اصول و موازین نوین و ویژه، انجام می‌گیرد. **مرغ گوشتی:** به نوعی مرغ و خروس اطلاق می‌شود که به منظور استفاده از گوشت آن پرورش داده می‌شود. **مرغ تخمگذار:** مرغی است که برای تولید تخم مرغ خوراکی، پرورش داده می‌شود. این قبیل مرغ‌ها را در سن سه ماهگی، پولت (نیمچه تخمگذار) می‌گویند. **نمبه:** منظور، تخم مرغ‌های تولید شده بدون پوست آهکی است.

**مرغ مادر:** مرغی است که از تخم نطفه‌دار آن، برای تولید جوجه استفاده می‌شود. مرغ مادر گوشتی، برای تولید جوجه‌های مرغ و خروس گوشتی، و مرغ مادر تخمی برای تولید جوجه‌های مرغ تخمگذار، پرورش داده می‌شود. **سرمایه‌گذاری (ارزش تغییرات اموال سرمایه‌ای):** تغییرات ایجاد شده در ارزش اموال سرمایه‌ای (مجموع ارزش خرید یا تحصیل و هزینه تعمیرات اساسی اموال سرمایه‌ای منهای ارزش فروش یا انتقال اموال سرمایه‌ای)، طی دوره زمانی معین را سرمایه‌گذاری گویند.

**اموال سرمایه‌ای:** تمامی ماشین‌آلات، وسایل، ابزار و تجهیزاتی هستند که برای انجام فعالیت‌های تولیدی یا ایجاد خدمت به کار گرفته می‌شوند و عمر مفید اقتصادی آن‌ها معمولاً از یک سال بیش‌تر است. ماشین‌آلات تولید و تجهیزات نیرو، ابزار و وسایل کار بادوام، لوازم و تجهیزات اداری، وسایل نقلیه و ساختمان، نمونه‌هایی از اموال سرمایه‌ای به شمار می‌آیند.

**شرکت تعاونی:** شرکتی متشکل از اشخاص حقیقی، با حداقل ۷ عضو است که تمام یا حداقل ۵۱ درصد از سرمایه آن به‌وسیله اعضا تأمین گردد و طبق مقررات موجود در قانون بخش تعاونی، به ثبت رسیده باشد. یادآور می‌شود، قبل از تعیین حداقل اعضای شرکت‌های تعاونی بر اساس قانون مذکور، بعضی از شرکت‌های تعاونی با اعضای کمتر از ۷ نفر تشکیل شده است.

**تدسیق:** تخمین دقیق مساحت و محدوده عرفی یک یا چند دامدار، در یک مرتع است. **آبشخور:** چاه‌های کم عمقی است که از آب آن، فقط برای شرب دام استفاده می‌شود. **چاه ماللداری:** برای تأمین آب مورد نیاز دام‌ها، در دامنه کوه‌ها چاه‌هایی حفر می‌کنند که از این‌گونه چاه‌ها همانند آرتزین و همچون چشمه، آب جاری می‌شود. به این چاه‌ها، چاه ماللداری اطلاق می‌شود. **اراضی آبخیزها:** تمامی نقاطی از حوضه رودخانه، که آب‌های روان ناشی از بارندگی، از آن به رودخانه منتهی می‌شود، اراضی آبخیز رودخانه می‌نامند. **آبخیزداری:** تمامی فعالیت‌هایی که برای احیا و اصلاح حوضه آبخیز انجام می‌گیرد، آبخیزداری نامیده می‌شود.

### گزیده اطلاعات :

براساس نتایج سرشماری عمومی کشاورزی ۱۳۹۳، ۲۵۱۱۱۳ واحد تولیدی کشاورزی، تحت عنوان بهره‌برداری کشاورزی در سطح استان شناسایی شده است که حداقل به یکی از فعالیت‌های زراعت، باغداری، تولید گلخانه‌ای، پرورش دام، پرورش ماکیان به روش سنتی، پرورش زنبور عسل و کرم ابریشم مشغول بوده‌اند. اکثریت مطلق این بهره‌برداری‌ها توسط اشخاص حقیقی یا همان کشاورزان و دامداران اداره می‌شود و تنها ۵۴۴ بهره‌برداری کشاورزی (۰/۲ درصد) تحت اداره اشخاص حقوقی (شرکت‌های رسمی و مؤسسات عمومی) قرار داشته است. از بین بهره‌برداری‌های کشاورزی، تعداد ۱۶۵۷۴۴ بهره‌برداری (۶۶/۸ درصد) تحت اداره بهره‌برداران باسواد و بقیه بهره‌برداری‌ها (۳۳/۲ درصد) زیر نظر بهره‌برداران بی‌سواد بوده است. طبق نتایج این سرشماری، مساحت اراضی کشاورزی استان در آبان سال ۱۳۹۳ در حدود ۷۵۷ هزار هکتار شامل اراضی زیرکشت محصولات سالانه، آیش و باغ و قلمستان بوده است. مساحت اراضی زراعی ۴۱۲ هزار هکتار و باغ و قلمستان ۳۴۵ هزار هکتار گزارش شده است. همچنین مساحت اراضی کشاورزی آبی استان در حدود ۷۴۶ هزار هکتار بوده است. سطح کاشت محصولات عمده کشاورزی طی سال زراعی ۹۳-۱۳۹۲ طبق نتایج این سرشماری به شرح زیر است: **گندم:** سطح کاشت ۱۲۷ هزار هکتار، گندم دیم بیش از ۰/۸ تن. **جو:** سطح کاشت ۳۸ هزار هکتار، سایر گیاهان زراعی ۱۸۴ هزار هکتار. در زمان اجرای طرح سرشماری (آبان ۱۳۹۳)، تعداد انواع دام‌های استان شامل ۱ میلیون و ۴۶۲ هزار رأس گوسفند، ۱ میلیون و ۴۷۴ هزار رأس بز، ۱۴۲ هزار رأس گاو، ۱۲ هزار نفر شتر و ۱۴۰ رأس گاو میش بوده است. در سال مذکور، از ۸ میلیون و ۲۰۹ هزار هکتار مراتع استان، فقط ۰/۳ درصد جزو مراتع خوب و بقیه در رده مراتع متوسط و فقیر محسوب شده است. همچنین در این سال، ۲۵۰۰ تن انواع آبیان، صید و تولید شده است که از این میزان ۲۱۹۰ تن به مزارع پرورش ماهی ۳۱۰ تن به منابع طبیعی و نیمه طبیعی تعلق داشته است.

۱ - ۴ - بهره برداران فهرست و بهره برداران سرشماری شده بر حسب نوع بهره بردار و شهرستان: آبان ۱۳۹۳

خانوار معمولی غیر ساکن		خانوار معمولی ساکن		جمع		شهرستان
سرشماری شده	فهرست شده	سرشماری شده	فهرست شده	سرشماری شده	فهرست شده	
۹۰۴۹۱	۹۰۵۸۲	۱۵۸۰۵۴	۱۵۹۲۵۹	۲۴۹۸۱۷	۲۵۱۱۱۳	کل استان.....
۱۱۹۱	۱۱۹۱	۳۶۱۳	۳۶۱۹	۴۸۵۵	۴۸۶۱	ارزوئییه.....
۵۶۰۴	۵۶۰۴	۱۵۹۷	۱۶۰۰	۷۲۰۸	۷۲۱۱	انار.....
۴۱۹۶	۴۲۰۷	۶۲۸۱	۶۳۰۱	۱۰۶۱۱	۱۰۶۴۲	بافت.....
۳۳۱۵	۳۳۱۵	۵۲۳۷	۵۲۴۳	۸۶۲۸	۸۶۲۸	بردسیر.....
۳۰۹۵	۳۱۵۸	۱۰۰۹۳	۱۰۰۹۵	۱۳۲۶۹	۱۳۳۳۴	بم.....
۹۲۱۷	۹۲۱۷	۲۴۲۴۰	۲۴۵۰۰	۳۳۶۱۳	۳۳۸۷۳	جیرفت.....
۱۸۴۷	۱۸۵۰	۳۸۶۳	۳۸۷۱	۶۰۶۹	۶۰۸۰	راپر.....
۱۲۴۲	۱۲۴۲	۲۸۱۷	۲۸۱۷	۴۰۶۶	۴۰۶۶	راور.....
۱۹۶۸۲	۱۹۶۸۴	۸۹۶۰	۹۰۸۸	۲۸۱۷۷	۲۸۹۰۷	رفسنجان.....
۲۰۶	۲۰۸	۱۱۱۱۴	۱۱۸۳۷	۱۱۳۴۹	۱۲۰۷۴	رودبار جنوب.....
۱۳۶۹	۱۳۶۹	۶۱۴۲	۶۱۴۲	۷۵۱۹	۷۵۱۹	ریگان.....
۶۶۴۲	۶۶۴۲	۸۴۵۵	۸۴۵۷	۱۵۱۲۹	۱۵۱۳۱	زرند.....
۱۲۷۷۵	۱۲۷۷۶	۷۸۳۹	۷۸۴۱	۲۰۶۴۶	۲۰۶۴۹	سیرجان.....
۶۰۷۸	۶۰۸۰	۵۳۵۳	۵۳۵۹	۱۱۴۴۴	۱۱۴۵۲	شهربابک.....
۳۲۹۵	۳۲۹۵	۹۱۳۱	۹۱۳۱	۱۲۴۴۸	۱۲۴۴۸	عنبرآباد.....
۷۲	۷۲	۳۰۴۵	۳۰۴۷	۳۱۲۱	۳۱۲۳	فاریاب.....
۱۱۱۸	۱۱۱۸	۵۲۵۶	۵۲۵۶	۶۳۹۰	۶۳۹۰	فهرج.....
۴۱۷	۴۱۷	۶۴۳۳	۶۴۳۹	۶۸۵۳	۶۸۵۹	قلعه گنج.....
۵۴۶۰	۵۴۶۷	۱۰۰۹۵	۱۰۱۲۰	۱۵۶۳۶	۱۵۶۶۸	کرمان.....
۷۱۰	۷۱۰	۱۴۱۶	۱۴۲۰	۲۷۲۹	۲۷۳۳	کوهبنان.....
۴۴۴	۴۴۴	۵۸۹۹	۵۹۰۱	۶۳۵۵	۶۳۵۷	کهنوج.....
۹۹۸	۹۹۸	۵۹۸۴	۵۹۸۴	۶۹۸۹	۶۹۸۹	منوجان.....
۱۵۱۸	۱۵۱۸	۵۱۹۱	۵۱۹۱	۶۷۱۹	۶۷۱۹	نرماشیر.....

۱ - ۴ - بهره برداران فهرست و بهره برداران سرشماری شده بر حسب نوع بهره بردار و شهرستان : آبان ۱۳۹۳ (دنباله)

شهرستان		بهره بردار غیر ساکن		شرکت رسمی / مؤسسه عمومی
فهرست شده	سرشماری شده	فهرست شده	سرشماری شده	سرشماری شده
۷۲۸	۷۲۸	۵۴۴	۵۴۴	کل استان.....
۳۹	۳۹	۱۲	۱۲	ارزوئییه.....
۰	۰	۷	۷	انار.....
۱۱۹	۱۱۹	۱۵	۱۵	بافت.....
۴۸	۴۸	۲۲	۲۲	بردسیر.....
۳۴	۳۴	۴۷	۴۷	بم.....
۱۲۲	۱۲۲	۳۴	۳۴	جیرفت.....
۳۴۶	۳۴۶	۱۳	۱۳	رابر.....
۲	۲	۵	۵	راور.....
۱	۱	۱۳۴	۱۳۴	رفسنجان.....
۲	۲	۲۷	۲۷	رودبار جنوب.....
۰	۰	۸	۸	ریگان.....
۰	۰	۳۲	۳۲	زرند.....
۰	۰	۳۲	۳۲	سیرجان.....
۰	۰	۱۳	۱۳	شهربابک.....
۰	۰	۲۲	۲۲	عنبرآباد.....
۲	۲	۲	۲	فاریاب.....
۰	۰	۱۶	۱۶	فهرج.....
۰	۰	۳	۳	قلعه گنج.....
۶	۶	۷۵	۷۵	کرمان.....
۰	۰	۳	۳	کوهبنان.....
۷	۷	۵	۵	کهنوج.....
۰	۰	۷	۷	منوجان.....
۰	۰	۱۰	۱۰	نرماشیر.....

مرکز آمار ایران - دفتر کشاورزی

مأخذ : مرکز آمار ایران (ر.پ)

پرورش دام سبک	پرورش دام سنگین	کشت گلخانه ای	باغداری	زراعت	شهرستان
۸۱۷۱۱	۳۲۸۱۴	۱۹۵۵	۱۷۶۹۴۶	۸۶۸۱۹	کل استان.....
۲۵۹۶	۸۵۷	۱۸	۱۹۴۵	۲۴۳۱	ارزوئیه .....
۸۷۰	۱۰۷	۷	۶۴۵۲	۳۷	انار .....
۴۲۴۷	۳۷۵	۲۵	۸۰۴۴	۴۶۳۶	بافت .....
۳۲۰۹	۱۴۱۲	۳	۴۲۴۶	۴۷۷۴	بردسیر .....
۳۷۳۶	۱۵۱۵	۲۴	۱۰۵۰۹	۴۴۷۰	بم .....
۶۲۴۹	۴۷۹۷	۱۳۲۲	۲۲۲۰۵	۱۳۵۳۷	جیرفت .....
۲۴۸۱	۴۱۵	۰	۴۳۷۳	۳۲۰۷	رابر .....
۲۱۹۲	۳۰۸	۳	۳۲۶۰	۱۳۹۱	راور .....
۳۸۶۸	۲۴۹	۱۸	۲۶۴۶۲	۴۱۴	رفسنجان .....
۵۳۷۲	۴۹۰۶	۵	۳۰۳۴	۹۷۳۷	رودبار جنوب .....
۴۱۰۹	۱۳۴۴	۲	۵۱۵۵	۲۳۴۶	ریگان .....
۴۹۹۹	۴۸۶	۳	۱۱۷۷۸	۳۴۰۳	زرنند .....
۴۷۶۶	۱۷۹	۲۷	۱۷۴۵۸	۵۷۶۸	سیرجان .....
۴۵۰۲	۱۲۶۰	۲	۸۶۵۲	۲۹۲۰	شهربابک .....
۴۰۲۰	۳۲۶۸	۳۷۰	۹۱۰۳	۶۹۴۹	عنبرآباد .....
۱۳۶۹	۱۲۰۳	۱	۱۲۷۶	۱۸۲۱	فاریاب .....
۲۴۷۱	۱۱۲۸	۰	۵۷۱۸	۱۵۴۴	فهرج .....
۴۶۳۴	۲۹۸۰	۱۳	۲۷۲۴	۳۱۹۴	قلعه گنج .....
۶۲۸۳	۱۶۴۵	۴۶	۱۱۰۶۲	۵۴۱۶	کرمان .....
۲۴۵۳	۱۳۳۸	۵۶	۲۵۵۹	۴۷۳۶	کوهبنان .....
۱۱۷۱	۱۰۸	۴	۱۲۷۳	۹۸۹	کهنوج .....
۴۲۹۴	۲۰۰۵	۶	۳۵۸۱	۲۲۹۶	منوجان .....
۱۸۲۰	۹۲۹	۰	۶۰۷۷	۸۰۳	نرماشیر .....



۲ - ۴ \_ بهره برداری های کشاورزی برحسب نوع فعالیت و شهرستان: آبان ۱۳۹۳ (دنباله)

پرورش ماهی	پرورش طیور به روش سنتی	پرورش کرم ابریشم	پرورش زنبور عسل	شهرستان
۱۳۵	۴۳۳۹۱	۶	۱۹۶۹	کل استان.....
۲	۱۳۳۶	۰	۳۲	ارزوئییه .....
۲	۷۲۶	۰	۲	انار .....
۹	۳۱۲۲	۰	۲۷۶	بافت .....
۱۵	۱۴۳۱	۰	۶۳	بردسیر.....
۱۰	۳۳۹۴	۰	۶	بم.....
۲۹	۶۵۴۶	۴	۶۶۰	جیرفت.....
۱۰	۳۰۸۵	۰	۷۲۴	رابر .....
۹	۱۴۶۲	۰	۱۳	راور .....
۳	۲۴۰۲	۰	۱۵	رفسنجان.....
۲	۲۴۵	۰	۱	رودبار جنوب .....
۵	۲۳۱۸	۰	۰	ریگان .....
۱	۲۴۶۵	۰	۲۵	زرند.....
۳	۱۷۷۱	۰	۴۹	سیرجان.....
۵	۲۹۴۶	۰	۲۱	شهربایک.....
۷	۱۸۰۸	۰	۲۶	عنبرآباد.....
۰	۲۵۶	۰	۰	فاریاب .....
۱	۱۹۸۲	۰	۰	فهرج .....
۶	۴۷۲	۱	۱	قلعه گنج .....
۸	۲۷۰۹	۰	۳۹	کرمان.....
۳	۴۵۲	۰	۰	کوهبنان .....
۴	۷۳۲	۰	۱۵	کهنوج.....
۱	۶۱۶	۱	۱	منوجان.....
۰	۱۱۱۵	۰	۰	نرماشیر .....

مرکز آمار ایران، دفتر کشاورزی

مأخذ: مرکز آمار ایران (ر.پ)

۳-۴- تعداد بهره برداری و مساحت زمین بهره برداری‌های با زمین برحسب وسعت اراضی کشاورزی: آبان ۱۳۹۳

باغ و قلمستان		اراضی زراعی		کل		وسعت اراضی کشاورزی
مساحت	تعداد بهره برداری	مساحت	تعداد بهره برداری	مساحت	تعداد بهره برداری	
۳۴۵۴۷۴	۱۷۳۶۱۷	۴۱۲۰۳۷	۸۶۲۸۱	۷۵۷۵۱۰	۲۱۱۰۴۲	جمع کل .....
۲۲۸۳۵	۷۶۲۷۸	۵۵۲۸	۱۸۱۱۵	۲۸۳۶۲	۸۵۰۸۳	جمع کمتر از ۱ هکتار .....
۶۰۳	۱۲۷۹۰	۶۹	۱۳۵۹	۶۷۲	۱۳۸۳۱	کمتر از ۱/۱ هکتار .....
۱۵۸۷	۱۲۸۷۵	۲۵۱	۲۳۸۹	۱۸۳۸	۱۴۱۵۴	۱/۱ تا کمتر از ۲/۱ هکتار .....
۶۲۲۸	۲۳۶۸۲	۱۳۰۱	۵۸۱۱	۷۵۲۸	۲۶۱۶۵	۲/۱ تا کمتر از ۵/۱ هکتار .....
۱۴۴۱۷	۲۶۹۳۱	۳۹۰۷	۸۵۵۶	۱۸۳۳۴	۳۰۹۳۳	۵/۱ تا کمتر از ۱ هکتار .....
۱۱۴۳۸۲	۷۲۴۹۳	۷۱۲۹۷	۴۲۵۰۲	۱۸۵۶۷۹	۹۰۱۶۲	جمع ۱ تا کمتر از ۵ هکتار .....
۳۴۵۴۱	۳۴۱۲۶	۱۵۱۵۰	۱۶۵۰۳	۴۹۶۹۱	۴۱۹۶۶	۱ تا کمتر از ۲ هکتار .....
۳۲۴۷۷	۱۹۳۲۷	۱۹۱۱۱	۱۱۹۳۵	۵۱۵۸۸	۲۴۱۳۳	۲ تا کمتر از ۳ هکتار .....
۲۷۱۴۹	۱۱۷۱۴	۱۸۱۴۴	۸۱۲۳	۴۵۹۹۳	۱۴۶۸۵	۳ تا کمتر از ۴ هکتار .....
۲۰۲۱۵	۷۳۲۶	۱۸۱۹۲	۵۹۴۱	۳۸۴۰۷	۹۳۷۸	۴ تا کمتر از ۵ هکتار .....
۱۰۳۹۸۱	۲۱۱۳۷	۱۳۹۰۳۷	۲۰۴۶۹	۲۴۳۰۱۷	۲۹۰۵۹	جمع ۵ تا کمتر از ۲۰ هکتار ...
۳۸۵۳۹	۱۰۹۱۱	۴۳۸۴۳	۱۰۰۸۱	۸۲۳۸۲	۱۴۵۱۸	۵ تا کمتر از ۷/۵ هکتار .....
۱۹۶۵۴	۳۸۸۰	۲۳۵۷۴	۳۵۸۷	۴۳۲۲۸	۵۲۴۹	۷/۵ تا کمتر از ۱۰ هکتار .....
۲۸۰۸۴	۴۳۷۳	۴۴۶۱۸	۴۸۰۲	۷۲۷۰۱	۶۵۱۹	۱۰ تا کمتر از ۱۵ هکتار .....
۱۷۷۰۴	۱۹۷۳	۲۷۰۰۲	۱۹۹۹	۴۴۷۰۶	۲۷۷۳	۱۵ تا کمتر از ۲۰ هکتار .....

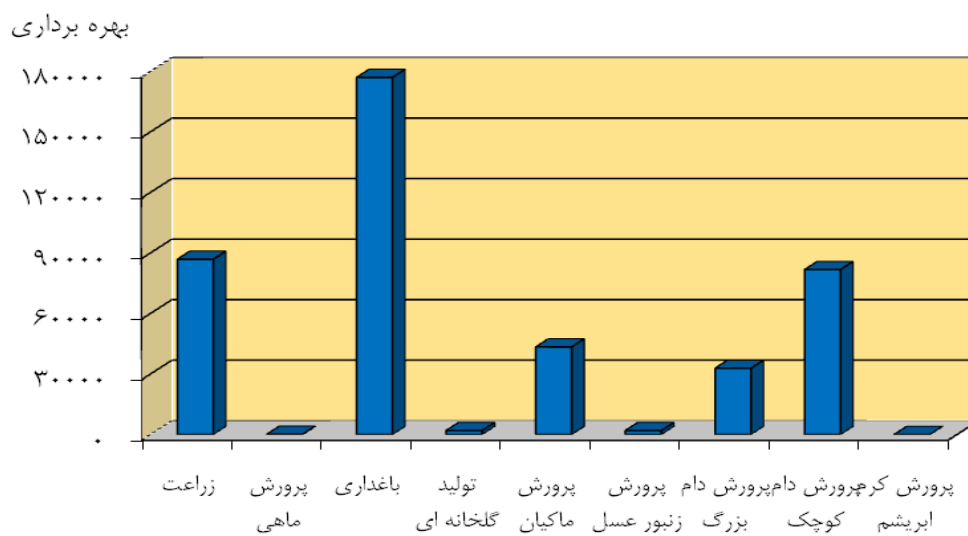
۳-۴- تعداد بهره برداری و مساحت زمین بهره برداری‌های با زمین برحسب وسعت اراضی کشاورزی: آبان ۱۳۹۳ (دنباله)

باغ و قلمستان		اراضی زراعی		کل		وسعت اراضی کشاورزی
مساحت	تعداد بهره برداری	مساحت	تعداد بهره برداری	مساحت	تعداد بهره برداری	
۴۰۴۴۳	۲۶۶۱	۹۷۴۶۲	۳۹۶۰	۱۳۷۹۰۷	۵۰۴۶	جمع ۲۰ تا کمتر از ۵۰ هکتار.....
۱۲۵۴۸	۱۱۱۹	۳۳۱۳۷	۱۷۵۰	۴۵۶۸۵	۲۱۹۶	.....۲۰ تا کمتر از ۲۵ هکتار.....
۱۴۹۷۹	۹۵۹	۳۷۹۶۸	۱۴۶۶	۵۲۹۴۸	۱۸۶۹	.....۲۵ تا کمتر از ۳۵ هکتار.....
۱۲۹۱۶	۵۸۳	۲۶۳۵۷	۷۴۴	۳۹۲۷۴	۹۸۱	.....۳۵ تا کمتر از ۵۰ هکتار.....
۶۳۸۳۳	۱۰۴۸	۹۸۷۱۳	۱۲۳۵	۱۶۲۵۴۵	۱۶۹۲	..... جمع ۵۰ هکتار و بیش تر.....
۲۸۷۴۲	۷۵۲	۴۷۱۲۷	۸۶۲	۷۵۸۶۸	۱۲۱۵	.....۵۰ تا کمتر از ۱۰۰ هکتار.....
۱۵۵۱۰	۲۲۱	۲۸۴۷۹	۲۸۹	۴۳۹۸۹	۳۷۰	.....۱۰۰ تا کمتر از ۲۰۰ هکتار.....
۹۴۴۲	۶۲	۱۳۶۳۱	۶۷	۲۳۰۷۳	۸۵	.....۲۰۰ تا کمتر از ۵۰۰ هکتار.....
۳۰۷۷	۷	۶۶۶۴	۱۲	۹۷۴۱	۱۶	.....۵۰۰ تا کمتر از ۱۰۰۰ هکتار.....
۲۴۶۲	۴	۲۸۰۷	۴	۵۲۶۹	۴	.....۱۰۰۰ تا کمتر از ۲۰۰۰ هکتار.....
۴۶۰۰	۲	۵	۱	۴۶۰۵	۲	.....۲۰۰۰ هکتار و بیش تر.....

مرکز آمار ایران - دفتر کشاورزی

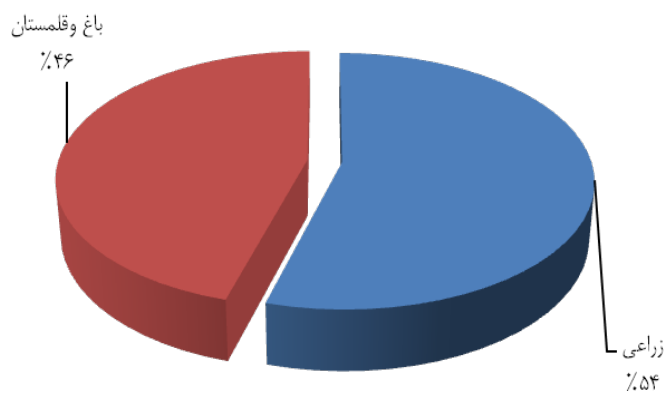
مأخذ: مرکز آمار ایران (ر.پ)

۴-۱- بهره برداری های کشاورزی برحسب نوع فعالیت: ۱۳۹۳



مینا: جدول ۴-۲

۴-۲- کاربری اراضی در بهره برداری های کشاورزی با زمین: ۱۳۹۳



مینا: جدول ۴-۳

۴- کشاورزی، جنگلداری و شیلات

۱۸۵

۴\_۴ تعداد بهره برداری و مساحت زمین بهره برداری‌های با زمین برحسب نوع کشت و شهرستان: آبان ۱۳۹۳  
(بهره برداری \_ هکتار)

کل						شهرستان
مساحت			تعداد بهره برداری			
دیم	آبی	جمع	دیم	آبی	جمع	
۱۱۴۱۲	۷۴۶۰۹۲	۷۵۷۵۰۴	۴۰۷۱	۲۱۰۳۸۸	۲۱۴۴۵۹	جمع.....
.	۳۵۴۵۶	۳۵۴۵۶	.	۳۴۵۹	۳۴۵۹	ارزوئییه.....
.	۱۸۰۰۷	۱۸۰۰۷	.	۶۴۳۵	۶۴۳۵	انار.....
۹۵۸	۲۴۸۷۰	۲۵۸۲۸	۵۳۸	۸۸۷۷	۹۴۱۵	بافت.....
۸۵۷	۳۲۴۰۰	۳۳۲۵۷	۳۷۱	۶۷۲۰	۷۰۹۱	بردسیر.....
∅	۱۱۰۰۷	۷۰۱۱۰	۱	۱۱۹۲۷	۱۱۹۲۸	بم.....
۳۱۷۱	۶۳۷۹۴	۶۶۹۶۵	۵۷۳	۲۸۲۰۹	۲۸۷۸۲	جیرفت.....
۳۶۱۱	۱۶۰۳۹	۱۹۶۵۰	۱۱۱۴	۴۷۰۷	۵۸۲۱	راير.....
∅	۵۷۶۲	۵۷۶۲	۱	۳۱۷۱	۳۱۷۲	راور.....
۸۶	۶۱۳۵۷	۶۱۴۴۳	۶۵	۲۶۳۲۵	۲۶۳۹۰	رفسنجان.....
۷	۱۳۷۵۳۶	۱۳۷۵۴۳	۳	۱۰۱۲۸	۱۰۱۳۱	رودبار جنوب.....
۱۷	۱۵۳۶۲	۱۵۳۷۹	۷	۵۴۷۸	۵۴۸۵	ريگان.....
۲۴۳	۱۸۶۷۰	۱۸۹۱۳	۳۴۳	۱۳۰۳۶	۱۳۳۷۹	زرند.....
۲۰۵۹	۷۰۸۱۱	۷۲۸۷۰	۷۳۴	۱۷۹۶۱	۱۸۶۹۵	سيرجان.....
۳۳۶	۲۵۲۴۹	۲۵۵۸۵	۲۵۷	۹۶۸۱	۹۹۳۸	شهراباک.....
۲۱	۴۱۷۰۶	۴۱۷۲۷	۵	۱۱۳۵۵	۱۱۳۶۰	عنبرآباد.....
.	۷۹۰۲	۷۹۰۲	.	۲۳۴۱	۲۳۴۱	فاریاب.....
۳	۱۲۰۵۳	۱۲۰۵۶	۶	۵۷۳۴	۵۷۴۰	فهرج.....
.	۴۸۰۱۷	۴۸۰۱۷	.	۴۳۴۹	۴۳۴۹	قلعه گنج.....
۱۱	۵۸۹۳۲	۵۸۹۴۳	۸	۱۲۶۸۰	۱۲۶۸۸	کرمان.....
.	۲۰۲۶۴	۲۰۲۶۴	.	۵۵۶۳	۵۵۶۳	کوهبنان.....
∅	۱۲۹۸	۱۲۹۸	۱	۱۵۵۱	۱۵۵۲	کهنوج.....
۳۲	۱۲۵۴۶	۱۲۵۷۸	۴۴	۴۵۶۲	۴۶۰۶	منوجان.....
.	۷۰۵۴	۷۰۵۴	.	۶۱۳۹	۶۱۳۹	نرماشیر.....

۴\_۴\_ تعداد بهره برداری و مساحت زمین بهره برداری‌های با زمین برحسب نوع کشت و شهرستان: آبان ۱۳۹۳  
(بهره برداری \_ هکتار) (دنباله)

اراضی زراعی						شهرستان
مساحت			تعداد بهره برداری			
دیم	آبی	جمع	دیم	آبی	جمع	
۹۶۴۵	۴۰۲۳۹۰	۴۱۲۰۳۵	۳۳۴۶	۸۵۱۴۹	۸۸۴۹۵	جمع.....
.	۳۲۴۲۹	۳۲۴۲۹	.	۲۴۲۳	۲۴۲۳	ارزوئیه.....
.	۳۷	۳۷	.	۳۷	۳۷	انار.....
۸۹۵	۱۷۲۶۶	۱۸۱۶۱	۴۸۹	۴۴۶۷	۴۹۵۶	بافت.....
۷۱۲	۲۵۰۵۹	۲۵۷۷۱	۳۰۰	۴۷۳۳	۵۰۳۳	بردسیر.....
∅	۴۲۳۹	۴۲۳۹	۱	۴۴۶۶	۴۴۶۷	بم.....
۳۱۷۱	۳۲۲۵۲	۳۵۴۲۳	۵۷۳	۱۳۳۷۵	۱۳۹۴۸	جیرفت.....
۳۵۵۵	۸۲۱۹	۱۱۷۷۴	۱۰۹۳	۲۸۱۷	۳۹۱۰	رابر.....
∅	۷۹۹	۷۹۹	۱	۱۳۳۵	۱۳۳۶	راور.....
۲۱	۱۱۱	۱۳۲	۱۹	۳۳۳	۳۵۲	رفسنجان.....
.	۱۳۲۲۴۷	۱۳۲۲۴۷	.	۹۷۳۷	۹۷۳۷	رودبار جنوب....
.	۶۴۶۷	۶۴۶۷	.	۲۱۱۸	۲۱۱۸	ریگان.....
۲۴۳	۲۱۴۴	۲۳۸۷	۳۴۳	۳۳۵۱	۳۶۹۴	زرنند.....
۷۷۰	۱۶۸۳۳	۱۷۶۰۳	۲۸۸	۵۶۱۱	۵۸۹۹	سیرجان.....
۲۶۷	۳۵۶۷	۳۸۳۴	۲۳۰	۲۷۳۹	۲۹۶۹	شهرابک.....
.	۲۴۱۵۹	۲۴۱۵۹	.	۶۹۴۶	۶۹۴۶	عنبرآباد.....
.	۶۶۹۱	۶۶۹۱	.	۱۸۲۱	۱۸۲۱	فاریاب.....
.	۴۰۳۵	۴۰۳۵	.	۱۵۲۹	۱۵۲۹	فهرج.....
.	۴۳۹۹۶	۴۳۹۹۶	.	۳۱۹۳	۳۱۹۳	قلعه گنج.....
۱۱	۱۳۹۵۹	۱۳۹۷۰	۸	۵۳۰۴	۵۳۱۲	کرمان.....
.	۱۷۷۹۷	۱۷۷۹۷	.	۴۷۳۶	۴۷۳۶	کوهبنان.....
∅	۷۱۰	۷۱۰	۱	۹۸۹	۹۹۰	کهنوج.....
.	۸۲۲۰	۸۲۲۰	.	۲۲۹۰	۲۲۹۰	منوجان.....
.	۱۱۵۴	۱۱۵۴	.	۷۹۹	۷۹۹	نرماشیر.....

۴-۴ تعداد بهره برداری و مساحت زمین بهره برداری های با زمین برحسب نوع کشت و شهرستان: آبان ۱۳۹۳  
(بهره برداری \_ هکتار) (دنباله)

باغ و قلمستان						شهرستان
مساحت			تعداد بهره برداری			
دیم	آبی	جمع	دیم	آبی	جمع	
۱۷۶۷	۳۴۳۷۰۲	۳۴۵۴۶۹	۸۲۲	۱۷۳۱۹۶	۱۷۴۰۱۸	جمع.....
.	۳۰۲۷	۳۰۲۷	.	۱۶۵۱	۱۶۵۱	ارزوئییه .....
.	۱۷۹۶۹	۱۷۹۶۹	.	۶۴۲۳	۶۴۲۳	انار .....
۶۴	۷۶۰۴	۷۶۶۸	۵۱	۷۶۷۲	۷۷۳۳	بافت .....
۱۴۵	۷۳۴۱	۷۴۸۶	۷۱	۴۱۶۷	۴۲۳۸	بردسیر.....
.	۶۷۶۸	۶۷۶۸	.	۱۰۵۰۹	۱۰۵۰۹	بم.....
.	۳۱۵۴۲	۳۱۵۴۲	.	۲۱۵۲۵	۲۱۵۲۵	جیرفت.....
۵۶	۷۸۱۹	۷۸۷۵	۶۲	۴۲۶۵	۴۳۲۷	رابر .....
.	۴۹۶۴	۴۹۶۴	.	۲۸۱۵	۲۸۱۵	راور.....
۶۵	۶۱۲۴۵	۶۱۳۱۰	۵۲	۲۶۲۳۷	۲۶۲۸۹	رفسنجان.....
۷	۵۲۸۹	۵۲۹۶	۳	۳۰۳۰	۳۰۳۳	رودبار جنوب .....
۱۷	۸۸۹۶	۸۹۱۳	۷	۵۱۵۲	۵۱۵۹	ریگان .....
.	۱۶۵۲۶	۱۶۵۲۶	.	۱۱۷۷۸	۱۱۷۷۸	زرنند.....
۱۲۸۹	۵۳۹۷۸	۵۵۲۶۷	۴۹۴	۱۷۱۷۶	۱۷۶۷۰	سیرجان.....
۶۸	۲۱۶۸۲	۲۱۷۵۰	۲۷	۸۵۰۵	۸۵۳۲	شهربابک.....
۲۱	۱۷۵۴۷	۱۷۵۶۸	۵	۹۰۵۰	۹۰۵۵	عنبرآباد.....
.	۱۲۱۲	۱۲۱۲	.	۱۲۳۶	۱۲۳۶	فاریاب .....
۳	۸۰۱۸	۸۰۲۱	۶	۵۷۱۲	۵۷۱۸	فهرج .....
.	۴۰۲۱	۴۰۲۱	.	۲۷۲۴	۲۷۲۴	قلعه گنج .....
.	۴۴۹۷۳	۴۴۹۷۳	.	۱۰۵۵۳	۱۰۵۵۳	کرمان.....
.	۲۴۶۷	۲۴۶۷	.	۲۱۹۴	۲۱۹۴	کوهبنان .....
.	۵۸۸	۵۸۸	.	۱۲۷۳	۱۲۷۳	کهنوج.....
۳۲	۴۳۲۶	۴۳۵۸	۴۴	۳۴۷۲	۳۵۱۶	منوجان.....
.	۵۹۰۰	۵۹۰۰	.	۶۰۷۷	۶۰۷۷	نرماشیر .....

مأخذ- مرکز آمار ایران ( ر . پ ). مرکز آمار ایران - دفتر کشاورزی.

۴\_۵\_ تعداد بهره برداری و سطح کاشت محصولات زراعی در فضای باز برحسب نوع محصول، کشت و شهرستان:  
آبان ۱۳۹۳ (بهره برداری \_ هکتار)

گندم						شهرستان
سطح کاشت			تعداد بهره برداری			
دیم	آبی	جمع	دیم	آبی	جمع	
۶۱۷	۱۲۶۸۸۸	۱۲۷۵۰۶	۷۱۱	۴۰۹۱۰	۴۱۶۲۱	جمع.....
۰	۱۷۶۹۸	۱۷۶۹۸	۰	۲۱۴۵	۲۱۴۵	ارزوئیه.....
۰	۱۷	۱۷	۰	۲۴	۲۴	انار.....
۶۱	۳۴۵۵	۳۵۱۶	۱۰۵	۲۲۵۳	۲۳۵۸	بافت.....
۱۴۰	۴۳۰۴	۴۴۴۴	۱۰۸	۳۱۵۸	۳۲۶۶	بردسیر.....
۰	۲۴۵۴	۲۴۵۴	۰	۳۳۶۷	۳۳۶۷	بم.....
۷۴	۶۴۷۳	۶۵۴۷	۷۰	۳۰۷۵	۳۱۴۵	جیرفت.....
۴۱	۳۱۵۳	۳۱۹۴	۴۵	۱۹۵۱	۱۹۹۶	رابر.....
∅	۳۰۲	۳۰۲	۱	۱۱۰۷	۱۱۰۸	راور.....
۱۰	۳۰	۴۰	۱۴	۱۵۰	۱۶۴	رفسنجان.....
۰	۳۹۴۸۹	۳۹۴۸۹	۰	۴۹۶۱	۴۹۶۱	رودبار جنوب.....
۰	۱۸۰۸	۱۸۰۸	۰	۶۳۴	۶۳۴	ریگان.....
۱۰۹	۷۷۸	۸۸۷	۱۴۶	۲۲۴۰	۲۳۸۶	زرند.....
۱۶۳	۴۵۲۵	۴۶۸۸	۱۸۵	۳۸۸۷	۴۰۷۲	سیرجان.....
۱۸	۱۰۱۳	۱۰۳۱	۳۴	۱۲۲۰	۱۲۵۴	شهربابک.....
۰	۴۱۶۸	۴۱۶۸	۰	۱۷۱۰	۱۷۱۰	عنبرآباد.....
۰	۲۴۴۱	۲۴۴۱	۰	۶۶۷	۶۶۷	فاریاب.....
۰	۸۷۸	۸۷۸	۰	۶۳۵	۶۳۵	فهرج.....
۰	۲۴۱۱۴	۲۴۱۱۴	۰	۱۸۷۳	۱۸۷۳	قلعه گنج.....
۱	۴۰۵۰	۴۰۵۱	۳	۳۱۹۵	۳۱۹۸	کرمان.....
۰	۳۳۸۰	۳۳۸۰	۰	۹۷۷	۹۷۷	کوهینان.....
∅	۲۳۹	۲۳۹	∅	۶۵۰	۶۵۰	کهنوج.....
۰	۱۸۰۰	۱۸۰۰	۰	۸۴۶	۸۴۶	منوجان.....
۰	۳۱۹	۳۱۹	۰	۱۸۵	۱۸۵	نرماشیر.....



۴\_۵\_ تعداد بهره برداری و سطح کاشت محصولات زراعی در فضای باز برحسب نوع محصول، کشت و شهرستان :  
 آبان ۱۳۹۳ (بهره برداری \_ هکتار ) (دنباله)

جو						شهرستان
سطح کاشت			تعداد بهره برداری			
دیم	آبی	جمع	دیم	آبی	جمع	
۴۱۰۰	۳۴۰۲۶	۳۸۱۲۶	۲۲۴۲	۲۶۶۳۵	۲۸۸۷۷	جمع.....
.	۷۵۷	۷۵۷	.	۵۰۸	۵۰۸	ارزوئییه.....
.	۴	۴	.	۱۱	۱۱	انار.....
۸۱۳	۴۶۵۰	۵۴۶۳	۴۶۵	۳۶۳۱	۴۰۹۶	بافت.....
۵۰۹	۲۸۹۷	۳۴۰۶	۲۸۸	۲۷۰۷	۲۹۹۵	بردسیر.....
.	۳۱۰	۳۱۰	.	۶۶۴	۶۶۴	بم.....
۳۲۲	۲۱۵۳	۲۴۷۵	۸۳	۱۹۰۸	۱۹۹۱	جیرفت.....
۱۹۷۵	۲۰۶۵	۴۰۴۰	۹۵۵	۱۸۲۲	۲۷۷۷	راير.....
.	۹۵	۹۵	.	۵۱۷	۵۱۷	راور.....
۷	۳۲	۳۹	۷	۱۳۳	۱۴۰	رفسنجان.....
.	۷۷۱۴	۷۷۱۴	.	۲۱۶۰	۲۱۶۰	رودبار جنوب.....
.	۷۰۰	۷۰۰	.	۴۶۹	۴۶۹	ريگان.....
۱۷	۲۳۲	۲۴۹	۳۰	۱۲۱۴	۱۲۴۴	زرند.....
۲۱۴	۳۳۷۵	۳۵۸۹	۲۱۰	۳۲۲۶	۳۴۳۶	سيرجان.....
۲۳۹	۷۴۷	۹۸۶	۱۹۸	۱۰۸۳	۱۲۸۱	شهربابک.....
.	۱۳۴۶	۱۳۴۶	.	۱۲۳۳	۱۲۳۳	عنبرآباد.....
.	۱۶۲	۱۶۲	.	۶۹	۶۹	فارياب.....
.	۶۸۱	۶۸۱	.	۶۲۰	۶۲۰	فهرج.....
.	۲۰۴۲	۲۰۴۲	.	۷۰۶	۷۰۶	قلعه گنج.....
۴	۲۳۱۶	۲۳۲۰	۶	۲۴۸۲	۲۴۸۸	کرمان.....
.	۹۱۱	۹۱۱	.	۵۶۹	۵۶۹	کوهبنان.....
.	۵۴	۵۴	.	۲۶۶	۲۶۶	کهنوج.....
.	۶۸۲	۶۸۲	.	۵۴۶	۵۴۶	منوجان.....
.	۱۰۱	۱۰۱	.	۹۱	۹۱	نرماشير.....

۴\_۵- تعداد بهره برداری و سطح کاشت محصولات زراعی در فضای باز برحسب نوع محصول، کشت و شهرستان : آبان ۱۳۹۳ (بهره برداری \_ هکتار) (دنباله)

سایر محصولات زراعی						شهرستان
سطح کاشت			تعداد بهره برداری			
دیم	آبی	جمع	دیم	آبی	جمع	
۳۷۲	۱۸۴۵۵۶	۱۸۴۹۲۸	۱۹۹	۶۴۸۷۱	۶۵۰۷۰	جمع.....
.	۱۲۲۸۶	۱۲۲۸۶	.	۱۸۵۸	۱۸۵۸	ارزوئییه.....
.	۱۶	۱۶	.	۱۷	۱۷	انار.....
∅	۲۶۵۲	۲۶۵۲	۱	۲۳۸۵	۲۳۸۶	بافت.....
۱۲	۸۳۷۳	۸۳۸۵	۱۳	۳۷۰۳	۳۷۱۶	بردسیر.....
∅	۱۳۹۷	۱۳۹۷	۱	۳۲۱۶	۳۲۱۷	بم.....
۵	۲۰۷۴۱	۲۰۷۴۶	۸	۱۰۶۴۵	۱۰۶۵۳	جیرفت.....
۵۴	۱۴۶۵	۱۵۱۹	۹۲	۱۸۵۳	۱۹۴۵	راير.....
.	۲۳۲	۲۳۲	.	۱۰۱۹	۱۰۱۹	راور.....
۴	۵۷	۶۱	۶	۲۹۹	۳۰۵	رفسنجان.....
۲۵۱	۷۱۳۴۲	۷۱۵۹۳	۳	۸۲۷۳	۸۲۷۶	رودبار جنوب.....
.	۳۹۳۴	۳۹۳۴	.	۲۲۳۰	۲۲۳۰	ریگان.....
۱۳	۳۵۸	۳۷۱	۲۴	۲۱۱۸	۲۱۴۲	زرنند.....
۲۳	۱۹۳۸	۱۹۶۱	۱۷	۱۸۵۱	۱۸۶۸	سیرجان.....
۱۰	۱۸۳۸	۱۸۴۸	۳۲	۲۴۳۱	۲۴۶۳	شهربابک.....
.	۱۷۴۲۱	۱۷۴۲۱	.	۶۰۷۲	۶۰۷۲	عنبرآباد.....
∅	۵۹۱۰	۵۹۱۰	۱	۱۷۷۲	۱۷۷۳	فاریاب.....
.	۲۴۶۶	۲۴۶۶	.	۱۳۸۸	۱۳۸۸	فهرج.....
.	۱۲۳۰۰	۱۲۳۰۰	.	۲۳۴۶	۲۳۴۶	قلعه گنج.....
∅	۴۲۴۳	۴۲۴۳	۱	۳۸۰۳	۳۸۰۴	کرمان.....
.	۹۰۳۸	۹۰۳۸	.	۴۳۴۹	۴۳۴۹	کوهبنان.....
.	۱۷۵	۱۷۵	.	۷۰۴	۷۰۴	کهنوج.....
.	۵۶۳۶	۵۶۳۶	.	۱۸۳۹	۱۸۳۹	منوجان.....
.	۷۳۸	۷۳۸	.	۷۰۰	۷۰۰	نرماشیر.....

۶-۴ تعداد و مساحت باغ و قلمستان بهره برداری به تفکیک آبی و دیم در سطح شهرستان : آبان ۱۳۹۳  
(بهره برداری \_ هکتار)

فقط دیم		فقط آبی		جمع		شهرستان
مساحت	تعداد	مساحت	تعداد	مساحت	تعداد	
۷۸۴	۴۲۰	۳۴۳۱۶۰	۱۷۲۷۹۴	۳۴۵۴۵۵	۱۷۳۶۱۶	جمع.....
.	.	۳۰۲۷	۱۶۵۱	۳۰۲۷	۱۶۵۱	ارزوئییه.....
.	.	۱۷۹۶۹	۶۴۲۳	۱۷۹۶۹	۶۴۲۳	انار.....
۵۴	۴۳	۷۵۹۰	۷۶۶۴	۷۶۶۷	۷۷۱۵	بافت.....
۵۵	۳۸	۷۲۸۱	۴۱۳۴	۷۴۸۷	۴۲۰۵	بردسیر.....
.	.	۶۷۶۸	۱۰۵۰۹	۶۷۶۸	۱۰۵۰۹	بم.....
.	.	۳۱۵۴۲	۲۱۵۲۵	۳۱۵۴۲	۲۱۵۲۵	جیرفت.....
۵	۵	۷۶۸۹	۴۲۰۸	۷۸۷۵	۴۲۷۰	رابر.....
.	.	۴۹۶۴	۲۸۱۵	۴۹۶۴	۲۸۱۵	راور.....
۱۶	۸	۶۱۲۲۰	۲۶۱۹۳	۶۱۳۱۱	۲۶۲۴۵	رفسنجان.....
∅	۱	۵۲۸۲	۳۰۲۸	۵۲۸۲	۳۰۳۱	رودبار جنوب.....
۱۳	۳	۸۸۸۸	۵۱۴۸	۸۹۱۴	۵۱۵۵	ریگان.....
.	.	۱۶۵۲۶	۱۱۷۷۸	۱۶۵۲۶	۱۱۷۷۸	زرنند.....
۵۲۶	۲۵۶	۵۳۶۸۴	۱۶۹۳۸	۵۵۲۶۶	۱۷۴۳۲	سیرجان.....
۶۳	۲۱	۲۱۶۸۱	۸۴۹۹	۲۱۷۵۰	۸۵۲۶	شهربابک.....
۲۰	۴	۱۷۵۴۶	۹۰۴۹	۱۷۵۶۶	۹۰۵۴	عنبرآباد.....
.	.	۱۲۱۲	۱۲۳۶	۱۲۱۲	۱۲۳۶	فاریاب.....
۳	۶	۸۰۱۸	۵۷۱۲	۸۰۲۱	۵۷۱۸	فهرج.....
.	.	۴۰۲۱	۲۷۲۴	۴۰۲۱	۲۷۲۴	قلعه گنج.....
.	.	۴۴۹۷۳	۱۰۵۵۳	۴۴۹۷۳	۱۰۵۵۳	کرمان.....
.	.	۵۸۸	۱۲۷۳	۵۸۸	۱۲۷۳	کوهبنان.....
.	.	۲۴۶۷	۲۱۹۴	۲۴۶۷	۲۱۹۴	کهنوج.....
۲۹	۳۵	۴۳۲۴	۳۴۶۳	۴۳۵۹	۳۵۰۷	منوجان.....
.	.	۵۹۰۰	۶۰۷۷	۵۹۰۰	۶۰۷۷	نرماشیر.....

۶-۴ تعداد و مساحت باغ و قلمستان بهره برداری به تفکیک آبی و دیم در سطح شهرستان: آبان ۱۳۹۳  
(بهره برداری \_ هکتار) (دنباله)

آبی و دیم توأم			تعداد	شهرستان
مساحت		جمع		
دیم	آبی			
۹۷۷	۵۳۵	۱۵۱۲	۴۰۲	جمع.....
۰	۰	۰	۰	ارزوئییه.....
۰	۰	۰	۰	انار.....
۱۰	۱۴	۲۴	۸	بافت.....
۹۱	۶۰	۱۵۱	۳۳	بردسیر.....
۰	۰	۰	۰	بم.....
۰	۰	۰	۰	جیرفت.....
۵۱	۱۳۰	۱۸۱	۵۷	رابر.....
۰	۰	۰	۰	راور.....
۴۹	۲۶	۷۵	۴۴	رفسنجان.....
∅	∅	∅	۲	رودبار جنوب.....
۵	۸	۱۳	۴	ریگان.....
۰	۰	۰	۰	زرند.....
۷۶۲	۲۹۴	۱۰۵۶	۲۳۸	سیرجان.....
۵	۱	۶	۶	شهربابک.....
∅	∅	∅	۱	عنبرآباد.....
۰	۰	۰	۰	فاریاب.....
۰	۰	۰	۰	فهرج.....
۰	۰	۰	۰	قلعه گنج.....
۰	۰	۰	۰	کرمان.....
۰	۰	۰	۰	کوهبنان.....
۰	۰	۰	۰	کهنوج.....
۴	۲	۶	۹	منوجان.....
۰	۰	۰	۰	نرماشیر.....

۴- کشاورزی، جنگلداری و شیلات

۱۹۳

۴-۷- تعداد بهره برداری، مساحت و نوع فعالیت گلخانه در سطح شهرستان: آبان ۱۳۹۳ (بهره برداری)

تعداد بهره برداری محصولات باغی	تعداد بهره برداری محصولات زراعی	تعداد بهره برداری گل و گیاهان زینتی	گلخانه		شهرستان
			مساحت (هکتار)	بهره برداری	
۲۹	۱۹۰۴	۳۰	۱۲۲۳	۱۹۵۵	جمع.....
۰	۱۸	۰	۷	۱۸	ارزوئییه.....
۰	۷	۰	۲	۷	انار.....
۰	۲۵	۰	۱۳	۲۵	بافت.....
۱	۱	۲	۲	۳	بردسیر.....
۶	۱۹	۳	۵	۲۴	بم.....
۷	۱۳۰۸	۷	۷۸۶	۱۳۲۲	چیرفت.....
۰	۰	۰	۰	۰	رابر.....
۰	۳	۰	∅	۳	راور.....
۱	۱۷	۰	۴	۱۸	رفسنجان.....
۱	۳	۱	۱۱	۵	رودبار جنوب.....
۱	۱	۰	∅	۲	ریگان.....
۰	۱	۲	۱	۳	زرنند.....
۰	۲۵	۲	۱۴	۲۷	سیرجان.....
۰	۲	۰	∅	۲	شهربابک.....
۹	۳۶۱	۰	۲۶۶	۳۷۰	عنبرآباد.....
۰	۱	۰	∅	۱	فاریاب.....
۰	۰	۰	۰	۰	فهرج.....
۰	۱۳	۰	۵	۱۳	قلعه گنج.....
۲	۳۵	۱۱	۳۲	۴۶	کرمان.....
۰	۳	۲	۰۰۰	۴	کوهبنان.....
۱	۵۵	۰	۵۱	۵۶	کهنوج.....
۰	۶	۰	۲۴	۶	منوجان.....
۰	۰	۰	۰	۰	نرماشیر.....

مأخذ : مرکز آمار ایران (ر.ب) - مرکز آمار ایران، دفتر کشاورزی.

۸-۴ بهره برداری‌های دارای انواع دام در روز آمارگیری و تعداد دام آنها به تفکیک شهرستان: آبان ۱۳۹۳ (رأس)

تعداد گاو و گوساله			تعداد بهره برداری	شهرستان
ماده	نر	جمع		
۱۰۸۳۳۸	۳۳۹۵۲	۱۴۲۲۹۰	۱۶۸۴۶۳	جمع.....
۱۸۳۴	۶۳۵	۲۴۶۸	۵۴۷۰	ارزوئیه.....
۱۲۵۶	۴۷۲	۱۷۲۸	۱۰۶۳	انار.....
۱۰۷۸	۱۹۵	۱۲۷۳	۸۷۱۶	بافت.....
۵۹۴۴	۱۷۴۵	۷۶۸۹	۸۳۲۵	بردسیر.....
۲۷۷۷	۱۰۶۴	۳۸۴۱	۷۷۴۸	بم.....
۱۵۹۸۱	۶۳۶۵	۲۲۳۴۶	۱۷۹۰۴	جیرفت.....
۱۱۳۸	۳۱۷	۱۴۵۵	۵۸۶۳	رابر.....
۵۷۱	۳۲۴	۸۹۵	۳۸۴۵	راور.....
۲۷۷۹	۸۰۵	۳۵۸۴	۴۷۱۶	رفسنجان.....
۱۷۶۷۳	۵۱۶۴	۲۲۸۳۷	۱۴۹۰۶	رودبار جنوب.....
۲۱۸۰	۷۶۵	۲۹۴۵	۷۰۴۵	ریگان.....
۷۷۰	۳۵۸	۱۱۲۸	۸۲۴۵	زرنند.....
۲۳۲۴	۱۶۷۷	۴۰۰۱	۸۹۱۹	سیرجان.....
۷۲۱۸	۲۳۴۷	۹۵۶۵	۸۶۵۳	شهر بابک.....
۷۵۵۷	۱۷۱۵	۹۲۷۲	۱۰۶۴۲	عنبرآباد.....
۳۱۹۴	۷۴۴	۳۹۳۸	۳۳۴۵	فاریاب.....
۱۹۲۶	۷۳۱	۲۶۵۷	۴۵۳۹	فهرج.....
۱۱۵۰۸	۲۹۴۴	۱۴۴۵۲	۷۷۷۷	قلعه گنج.....
۱۱۵۴۷	۳۲۳۳	۱۴۷۸۰	۱۱۷۹۲	کرمان.....
۲۹۲۸	۶۸۲	۳۶۱۰	۷۱۵۸	کوهبنان.....
۲۱۲	۹۵	۳۰۷	۲۱۸۱	کهنوج.....
۴۵۴۸	۱۰۳۰	۵۵۷۸	۶۶۸۸	منوجان.....
۱۳۹۵	۵۴۵	۱۹۴۰	۳۰۲۳	نرماشیر.....

۸-۴- بهره برداری های دارای انواع دام در روز آمارگیری و تعداد دام آنها به تفکیک شهرستان: آبان ۱۳۹۳  
(رأس) (دنباله)

تعداد بز و بزغاله			تعداد گوسفند و بره			شهرستان
ماده	نر	جمع	ماده	نر	جمع	
۱۱۶۸۱۱۰	۳۰۶۲۲۹	۱۴۷۴۳۳۴	۱۱۶۰۹۹۹	۳۰۱۵۹۸	۱۴۶۲۵۹۷	جمع.....
۵۲۰۰۶	۱۱۲۷۳	۶۳۲۷۹	۳۷۰۱۷	۶۶۲۱	۴۳۶۳۸	ارزوئیه.....
۲۱۳۲	۷۴۴	۲۸۷۶	۱۳۵۵۳	۳۰۷۱	۱۶۶۲۴	انار.....
۷۶۳۲۴	۱۵۹۹۱	۹۲۳۱۵	۸۹۸۴۳	۱۹۹۲۰	۱۰۹۷۶۳	بافت.....
۲۱۰۲۳	۳۹۹۵	۲۵۰۱۸	۷۲۲۹۱	۱۴۶۴۳	۸۶۹۳۴	بردسیر.....
۶۴۶۷۴	۲۳۸۶۲	۸۸۵۳۶	۲۴۹۰۰	۱۱۶۰۹	۳۶۵۰۹	بم.....
۱۶۹۹۹۵	۴۵۴۰۹	۲۱۵۴۰۴	۱۲۹۰۵۷	۳۶۱۳۹	۱۶۵۱۹۶	جیرفت.....
۶۴۴۹۲	۱۴۵۲۶	۷۹۰۱۷	۴۷۳۵۶	۱۱۷۳۳	۵۹۰۸۹	رابر.....
۱۵۶۶۱	۷۳۰۳	۲۲۹۶۴	۶۱۴۵	۴۳۹۸	۱۰۵۴۳	راور.....
۱۳۴۲۹	۳۷۴۳	۱۷۱۷۱	۴۶۳۸۶	۱۲۳۳۷	۵۸۷۲۳	رفسنجان.....
۶۹۲۹۹	۱۸۶۴۹	۸۷۹۴۸	۶۲۵۷۵	۱۹۴۶۹	۸۲۰۴۴	رودبار جنوب.....
۷۴۸۹۹	۲۰۷۶۱	۹۵۶۶۰	۲۳۳۱۲	۵۹۹۹	۲۹۳۱۱	ریگان.....
۲۵۸۹۵	۹۹۱۰	۳۵۸۰۵	۳۳۳۵۰	۱۰۸۳۲	۴۴۱۸۲	زرند.....
۶۸۳۲۱	۱۱۸۱۰	۸۰۱۳۰	۱۴۸۴۱۲	۲۵۹۳۱	۱۷۴۳۴۳	سیرجان.....
۷۴۷۱۸	۲۰۷۲۱	۹۵۴۳۸	۲۲۶۶۰۲	۶۰۲۲۳	۲۸۶۸۲۵	شهرابک.....
۱۱۳۹۸۵	۳۳۲۸۰	۱۴۷۲۶۵	۳۵۶۸۵	۹۳۹۳	۴۵۰۷۸	عنبرآباد.....
۲۸۷۸۷	۷۰۴۳	۳۵۸۲۹	۸۲۹۸	۱۸۱۵	۱۰۱۱۳	فاریاب.....
۲۰۳۹۰	۵۷۵۶	۲۶۱۴۶	۱۴۰۴۹	۳۶۴۳	۱۷۶۹۲	فهرج.....
۷۲۰۳۷	۱۵۱۷۳	۸۷۲۱۰	۳۶۵۲۹	۷۳۳۴	۴۳۸۶۳	قلعه گنج.....
۴۲۸۳۲	۱۴۶۰۰	۵۷۴۳۲	۶۷۵۶۸	۲۲۶۱۴	۹۰۱۸۲	کرمان.....
۲۸۱۲۴	۶۵۱۹	۳۵۳۴۳	۱۶۳۸۱	۴۱۹۵	۲۰۵۷۵	کوهبنان.....
۱۳۲۱۹	۳۲۱۳	۱۶۴۳۲	۳۶۳۴	۱۴۰۰	۵۰۳۴	کهنوج.....
۴۷۱۹۸	۷۲۸۱	۵۴۴۷۹	۷۱۸۴	۱۱۸۲	۸۳۶۵	منوجان.....
۷۹۷۰	۴۶۶۷	۱۲۶۳۷	۱۰۸۷۲	۷۰۹۷	۱۷۹۶۹	نرماشیر.....

مأخذ : مرکز آمار ایران (ر.ب) - مرکز آمار ایران. دفتر کشاورزی

۹-۴ بهره برداری های دارای انواع دام و تعداد دام آنهادر روز آمارگیری: آبان ۱۳۹۳ (رأس - نفر)

گاو و گوساله		بز و بزغاله		گوسفند و بره		شهرستان
دام	بهره برداری	دام	بهره برداری	دام	بهره برداری	
۱۴۲۲۸۷	۳۲۰۱۱	۸۴۰۸۶۱	۳۵۲۴۶	۷۴۷۲۷۹	۲۴۶۳۹	جمع.....
۲۴۶۸	۸۵۳	۳۱۵۷۴	۱۱۳۲	۱۳۹۶۵	۴۴۹	ارزوئییه.....
۱۷۲۸	۹۵	۱۷۸۷	۳۳۷	۱۳۳۸۳	۳۵۷	انار.....
۱۲۷۳	۳۷۵	۲۹۵۸۳	۷۷۱	۳۷۷۴۱	۱۳۹۲	بافت.....
۷۶۸۸	۱۴۱۲	۳۰۸۷	۱۴۷	۴۰۸۹۷	۱۶۵۲	بردسیر.....
۳۸۴۱	۱۵۱۴	۶۴۳۹۲	۲۲۱۱	۱۳۶۹۰	۷۳۰	بم.....
۲۲۳۴۶	۴۷۹۶	۱۶۲۶۹۵	۳۱۴۸	۱۱۵۴۲۷	۲۰۹۷	جیرفت.....
۱۴۵۵	۴۱۲	۱۹۵۰۶	۴۱۱	۱۱۰۶۹	۵۵۴	رابر.....
۸۹۵	۲۵۷	۱۵۵۶۴	۹۹۸	۵۱۸۲	۵۶۰	راور.....
۳۵۸۴	۲۳۶	۱۰۸۲۰	۱۶۲۶	۴۹۲۰۵	۱۶۹۶	رفسنجان.....
۲۲۸۳۷	۴۷۶۳	۴۵۶۳۴	۲۸۲۶	۳۷۶۶۶	۱۲۸۵	رودبار جنوب.....
۲۹۴۵	۱۰۷۱	۷۹۲۶۹	۲۷۸۹	۱۵۲۶۴	۶۱۴	ریگان.....
۱۱۲۸	۴۱۱	۲۳۴۴۴	۲۰۵۴	۲۷۱۱۹	۱۸۳۱	زرنند.....
۴۰۰۱	۱۷۷	۱۰۹۴۵	۳۹۸	۷۷۸۵۳	۲۰۷۴	سیرجان.....
۹۵۶۵	۱۲۵۰	۱۰۲۵۵	۳۰۱	۱۳۹۰۶۱	۲۴۸۴	شهریابک.....
۹۲۷۲	۳۲۵۲	۱۰۲۴۹۴	۲۴۴۳	۳۱۸۶۶	۱۰۲۸	عنبرآباد.....
۳۹۳۸	۱۲۰۳	۳۲۶۱۴	۱۰۰۵	۵۲۲۳	۲۶۰	فاریاب.....
۲۶۵۷	۱۰۶۹	۱۷۱۲۸	۱۱۲۳	۹۰۸۹	۶۶۷	فهرج.....
۱۴۴۵۳	۲۸۷۵	۶۶۸۷۲	۳۰۴۰	۲۲۹۷۸	۷۹۷	قلعه گنج.....
۱۴۷۷۹	۱۶۳۸	۳۱۵۱۰	۲۱۳۱	۵۵۴۰۳	۲۴۴۸	کرمان.....
۳۶۱۰	۱۳۲۸	۲۳۹۷۰	۱۵۹۰	۱۱۴۳۱	۵۰۷	کوهبنان.....
۳۰۶	۱۰۴	۱۱۹۴۰	۷۳۶	۲۱۴۸	۱۲۹	کهنوج.....
۵۵۷۸	۱۹۹۶	۴۱۰۵۰	۳۶۱۸	۱۲۶۵	۱۲۲	منوجان.....
۱۹۴۰	۹۲۴	۴۷۲۸	۴۱۱	۱۰۳۵۴	۹۰۶	نرماشیر.....



۹-۴ بهره برداری های دارای انواع دام و تعداد دام آنها در روز آمارگیری : آبان ۱۳۹۳ (رأس - نفر)

شتر و بچه شتر		گاو میش و بچه گاو میش		شهرستان
دام	بهره برداری	دام	بهره برداری	
۱۲۰۰۰	۱۵۶۳	۱۱۲	۲۱	جمع .....
۲۳۰	۴	۰	۰	ارزوئییه .....
۲۵۷	۱۳	۰	۰	انار .....
۰	۰	۰	۰	یافت .....
۰	۰	۰	۰	بردسیر .....
۱۰	۳	∅	۱	یم .....
۸	۳	۸۳	۶	جیرفت .....
۱۰۷	۴	۰	۰	رابر .....
۴۴۶	۶۸	۰	۰	راور .....
۱۳۲	۱۳	∅	۱	رفسنجان .....
۳۴۹۱	۴۱۹	۲۹	۱۰	رودبار جنوب .....
۱۸۸۴	۳۵۷	۰	۰	ریگان .....
۴۹۸	۸۳	۰	۰	زرند .....
∅	۱	∅	۱	سیرجان .....
۱۳۷۵	۱۹	۰	۰	شهربابک .....
۱۵۱	۲۰	۰	۰	عنبرآباد .....
∅	۲	۰	۰	فاریاب .....
۳۰۶	۱۰۳	۰	۰	فهرج .....
۲۸۳۳	۳۸۲	∅	۲	قلعه گنج .....
۴۶	۱۴	۰	۰	کرمان .....
۱۳۵	۲۲	۰	۰	کوهبنان .....
۱۶	۹	۰	۰	کهنوج .....
۵۵	۱۲	۰	۰	منوجان .....
۲۰	۱۲	۰	۰	نرماشیر .....

مأخذ : مرکز آمار ایران (ر.پ) - مرکز آمار ایران، دفتر کشاورزی.

۱۰-۴ - بهره برداری های دارای پرورش ماهی طی ۳۶۵ روز گذشته به تفکیک ماهیان گرم آبی و سرد: آبان ۱۳۹۳

سال و شهرستان	تعداد کل	فقط ماهیان سردآبی	فقط ماهیان گرمآبی	ماهیان گرمآبی و سردآبی توأم
جمع .....	۱۳۵	۹۲	۵۰	۷
ارزوئیه .....	۲	۱	۱	۰
انار .....	۲	۲	۰	۰
بافت .....	۹	۷	۲	۰
بردسیر .....	۱۵	۱۵	۰	۰
بم .....	۱۰	۹	۴	۳
جیرفت .....	۲۹	۱۸	۱۵	۴
رابر .....	۱۰	۱۰	۰	۰
راور .....	۹	۸	۱	۰
رفسنجان .....	۳	۳	۰	۰
رودبار جنوب .....	۲	۰	۲	۰
ریگان .....	۵	۰	۵	۰
زرنند .....	۱	۱	۰	۰
سیرجان .....	۳	۲	۱	۰
شهر بابک .....	۵	۵	۰	۰
عنبرآباد .....	۷	۰	۷	۰
فاریاب .....	۰	۰	۰	۰
فهرج .....	۱	۰	۱	۰
قلعه گنج .....	۶	۱	۵	۰
کرمان .....	۸	۶	۲	۰
کوهبنان .....	۳	۰	۳	۰
کهنوج .....	۴	۴	۰	۰
منوجان .....	۱	۰	۱	۰
نرماشیر .....	۰	۰	۰	۰

مأخذ - مرکز آمار ایران. (ر. پ). - مرکز آمار ایران. دفتر کشاورزی.

۱۱-۴- بهره‌برداری‌های دارای دام شیردوشی شده<sup>(۱)</sup>، تعداد دام و مقدار تولید شیر هر یک از انواع دام (رأس- تن)

بز			گوسفند			مقدار کل تولید شیر	سال
مقدار تولید شیر	دام شیردوشی شده	بهره‌برداری	مقدار تولید شیر	دام شیردوشی شده	بهره‌بردار ی		
۳۹۹۸۳	۹۱۹۹۶۵	۸۹۲۰۵	۲۳۰۴۵	۶۷۰۶۶۴	۵۳۲۵۰	۳۱۱۰۳۸	.....۱۳۸۴
۲۱۵۴۱	۶۱۸۰۴۹	۶۵۶۲۰	۸۸۰۹	۲۶۳۲۱۰	۲۴۰۲۷	۱۸۱۱۴۷	.....۱۳۸۷
۱۹۸۸۱	۸۱۸۴۴۶	۶۹۵۳۹	۱۶۳۳۳	۵۲۳۸۸۴	۳۹۹۹۵	۲۶۳۱۰۷	.....۱۳۹۰
۳۰۲۸۵	۶۳۹۷۰۴	۵۲۶۱۱	۲۰۰۶۰	۶۲۵۵۶۴	۳۴۸۰۷	۱۶۲۳۷۴	.....۱۳۹۶

گاو			سال
مقدار تولید شیر	دام شیردوشی شده	بهره‌برداری	
۲۴۸۰۱۰	۹۹۰۴۸	۵۹۰۸۳	.....۱۳۸۴
۱۵۰۷۹۷	۷۶۸۰۴	۳۸۳۸۱	.....۱۳۸۷
۲۲۶۸۹۲	۹۲۳۶۰	۵۰۵۹۹	.....۱۳۹۰
۱۱۲۰۲۹	۴۹۵۵۵	۲۶۲۲۰	.....۱۳۹۶

۱) منظور از دام شیردوشی شده، دام ماده‌ای است که در ۳۶۵ روز گذشته نسبت به روز سرشماری زایمان کرده و از آن شیردوشی شده باشد. دامی که تمام شیر آن به مصرف نوزادش می‌رسد، دام شیردوشی شده محسوب نمی‌شود.

۲) اختلاف سرجمع با اجزا مربوط به مقدار تولید شیر گاو میش و شتر می‌باشد.

مأخذ - مرکز آمار ایران. (ر. پ) مرکز آمار ایران - دفتر کشاورزی

۱۲-۴ بهره‌برداری‌های دارای فعالیت باغداری و مقدار تولید محصولات باغی (بهره‌برداری-تن)

سال	تعداد بهره‌برداری‌های دارای فعالیت باغداری	تولید محصولات باغی
.....۱۳۸۶	۲۱۲۵۶۹	۱۸۸۲۱۳۴
.....۱۳۸۹	۱۸۳۸۵۸	۸۴۰۴۶۰
.....۱۳۹۴	۱۷۵۴۵۹	۱۲۳۸۱۸۱
.....۱۳۹۶	۱۷۳۹۸۳	۱۴۴۵۷۵۲

مأخذ - مرکز آمار ایران. (ر.پ). - مرکز آمار ایران. دفتر کشاورزی.

۱۳-۴ تعداد و مساحت بهره‌برداری‌های دارای باغ و قلمستان (بهره‌برداری-هکتار)

سال	کل باغ و قلمستان		کاشت ساده (تک محصولی)		کاشت مخلوط (چند محصولی)	
	تعداد بهره‌برداری	مساحت	تعداد بهره‌برداری	مساحت	تعداد بهره‌برداری	مساحت
.....۱۳۸۶	۱۹۹۰۳۰	۳۲۶۵۰۶	۱۵۶۲۶۲	۲۴۵۹۰۳	۵۲۴۲۴	۷۱۶۰۳
.....۱۳۸۹	۱۸۰۰۱۶	۲۹۸۶۲۲	۱۲۱۰۱۰	۲۲۶۲۹۱	۶۴۱۲۹	۷۲۳۳۱
.....۱۳۹۴	۱۷۴۵۹۷	۳۴۵۲۸۳	۱۲۳۲۲۵	۲۹۲۶۶۷	۵۸۲۰۴	۵۲۶۱۶
.....۱۳۹۶	۱۷۲۷۱۹	۳۶۲۴۵۹	۱۳۰۶۲۷	۳۰۶۶۴۳	۴۷۷۴۳	۵۵۸۱۶

مأخذ - مرکز آمار ایران. (ر.پ). - مرکز آمار ایران - دفتر کشاورزی.

۱۴-۴ مرغداری‌های پرورش دهنده مرغ گوشتی و ظرفیت (۱) سالن‌های آن

سال	تعداد مرغداری				ظرفیت (هزار قطعه)
	کل	فعال	غیر فعال	کل	
.....۱۳۷۶	۸۳۷	۷۲۸	۱۰۹	۵۷۷۸	۸۳۶
.....۱۳۷۹	۸۳۷	۵۹۰	۲۴۷	...	...
.....۱۳۸۰	۸۳۷	۵۶۰	۲۷۷	۶۰۵۴	۵۴۷
.....۱۳۸۳	۷۰۶	۶۳۱	۷۵	۵۸۱۸	۹۸۰
.....۱۳۸۸	۶۷۴	۶۲۴	۵۰	۵۶۲۳	...
.....۱۳۹۰	۶۷۴	۴۸۶	۱۸۸	۵۰۳۳	۱۴۴۵
.....۱۳۹۱	۷۴۷	۶۰۰	۱۴۷	۶۲۲۰	۱۵۲۷
.....۱۳۹۴	۷۴۷	۴۰۹	۳۳۸	۵۷۰۲	۲۵۵۹
.....۱۳۹۶	۷۵۷	۵۴۴	۲۱۳	...	...

(۱) منظور از ظرفیت سالن، تعداد مرغ و یا خروسی است که با توجه به امکانات و تأسیسات موجود، قابل پرورش می‌باشد.  
 مأخذ - مرکز آمار ایران. (ر.پ). - مرکز آمار ایران - دفتر کشاورزی.

۱۵-۴-مقدار و ارزش انواع تولیدات مرغداری های پرورش دهنده مرغ گوشتی (تن-میلیون ریال)

سال	مرغ زنده پرورش یافته		مرغ حذفی <sup>(۱)</sup>		کود	
	مقدار	ارزش	مقدار	ارزش	مقدار	ارزش
.....۱۳۷۵	۲۰۸۷۶	۷۹۹۳۱۲	۵۱۹	۱۰۶۹	۱۹۶۳۸	۲۳۳۱۹
.....۱۳۷۹	۲۱۹۲۸	۱۴۷۷۰۷	۳۸۱	۱۳۴۴	۲۱۳۵۲	۳۵۴۹۲
.....۱۳۸۳	۲۷۷۶۶	۲۳۷۵۲۹	۲۴۴	۱۲۷۶	۲۰۶۶۵	۴۷۲۲۳
.....۱۳۸۹	...	...	...	...	...	...
.....۱۳۹۰	۳۶۰۲۷	۷۴۵۳۶۳	۴۱۴	۴۳۵۳	۲۳۳۸۰	۱۲۷۸۱
.....۱۳۹۱	۴۰۱۳۷	۸۶۶۰۰۶	۲۸۹	۴۲۰۳	۲۷۷۰۷	۱۹۲۷۲
.....۱۳۹۴	۳۶۶۵۰	۱۵۰۰۳۳۹	۳۴۳	۸۲۰۴	۲۴۸۰۹	۵۸۱۶۲

(۱) گوشت مرغ و خروس های حذفی که به دلایل مختلف از رده خارج می شوند و یا در پایان دوره بهره برداری به کشتارگاه انتقال می یابند، قابل استفاده است.

مأخذ - مرکز آمار ایران. (ر.پ). - مرکز آمار ایران. دفتر کشاورزی.

۱۶-۴- مرغداری های پرورش دهنده مرغ تخمگذار و پولت، تعداد و ظرفیت<sup>(۱)</sup> سالن ها

سال	تعداد مرغداری	تعداد سالن	ظرفیت (هزار قطعه)
.....۱۳۷۵	۱۰	۴۶	۷۲۵
.....۱۳۸۰	۱۴	۵۱	۸۴۶
.....۱۳۸۲	۱۷	۵۴	۹۹۶
.....۱۳۸۵	۱۶	۵۰	۸۹۲
.....۱۳۸۸	۱۷	۴۶	۸۵۳
.....۱۳۹۰	۱۵	۵۱	۸۶۱
.....۱۳۹۱	۱۵	۵۰	۹۶۳
.....۱۳۹۴	۲۴	۱۰۵	۱۳۲۵
.....۱۳۹۶	۳۰	۱۲۳	۱۴۹۶

(۱) منظور از ظرفیت سالن، تعداد مرغ و یا خروسی است که با توجه به امکانات و تأسیسات موجود سالن، در آن قابل پرورش می باشد.

مأخذ- مرکز آمار ایران. (ر.پ). - مرکز آمار ایران. دفتر کشاورزی

۱۷-۴- مقدار ارزش انواع تولیدات مرغداری های پرورش دهنده مرغ تخمگذار و پولت (تن-میلیون ریال)

کود		مرغ حذفی <sup>(۱)</sup>		تخم مرغ خوراکی <sup>(۲)</sup>		سال و شهرستان
ارزش	مقدار	ارزش	مقدار	ارزش	مقدار	
۳۵۱	۶۷۸۳	۲۷۲	۲۴۲	۹۱۵۱	۵۵۸۸	.....۱۳۷۴
۱۱۲۰	۱۰۸۷۱	۵۶۰	۲۷۵	۲۱۴۵۴	۵۹۰۹	.....۱۳۷۷
۱۳۰۰	۹۹۹۱	۱۰۶۰	۲۰۲	۲۱۸۲۲	۶۰۸۰	.....۱۳۷۹
۱۵۲۲	۱۰۸۵۵	۱۷۱۱	۵۱۶	۴۴۲۶۱	۹۰۵۱	.....۱۳۸۱
۱۹۱۵	۷۹۵۸	۲۴۱۰	۳۹۲	۶۳۹۹۰	۱۰۲۵۳	.....۱۳۸۴
۱۹۰۷	۷۹۵۸	۲۴۰۶	۳۹۲	۶۴۹۳۳	۳۹۶۴۰	.....۱۳۸۵
۹۸۰۶	۱۶۰۹۷	۱۷۴۲	۱۳۳	۳۲۹۰۸۳	۱۴۰۶۲	.....۱۳۹۰
۲۴۵۸۲	۱۸۴۱۷	۹۶۰۴	۳۳۲	۵۰۹۰۸۲	۱۴۴۹۷	.....۱۳۹۴

۱- گوشت مرغ و خروس های حذفی به دلایل مختلف از رده خارج می شوند در پایان دوره بهره برداری به کشتارگاه انتقال می یابند، قابل استفاده است.

۲- تخم مرغ خوراکی شامل لبنه و تخم مرغ شکسته می باشد.

مأخذ - مرکز آمار ایران. (ر. پ). - مرکز آمار ایران. دفتر کشاورزی.

۱۸-۴- تعداد و ظرفیت گاوداری های صنعتی فعال برحسب نوع فعالیت (رأس)

ظرفیت <sup>(۱)</sup>		تعداد	سال و فعالیت
گله مادر	کل		
۱۳۱۹۲	۲۵۹۹۰	۱۶۴	.....۱۳۷۳
۸۳۰۸	۱۸۱۲۵	۱۳۱	.....۱۳۷۵
۱۰۱۱۱	۳۰۱۹۳	۱۶۴	.....۱۳۷۹
...	۳۸۶۸۸	۳۲۴	.....۱۳۸۵
...	...	۶۴۲	.....۱۳۸۶
۱۳۱۲۰	۵۷۷۴۲	۶۵۴	.....۱۳۸۹
...	...	۶۴۰	.....۱۳۹۱
...	۷۹۸۸۸	۶۲۱	.....۱۳۹۲
...	۸۳۰۹۲	۵۹۴	.....۱۳۹۵

۱- منظور از ظرفیت کل تعداد رأس دامی است که با توجه به تاسیسات و امکانات موجود قابل نگهداری است و منظور از ظرفیت براساس گله مادر سهمی از ظرفیت کل است که به گاوهای ماده در حال شیردهی و گاوهای خشک اعم از آبستن و غیر آبستن تعلق میگیرد.

مأخذ - مرکز آمار ایران. (ر. پ). - مرکز آمار ایران. دفتر کشاورزی

۱۹-۴-تعداد گاو و گوساله گاوداری های صنعتی فعال (راس)

گاوداری های تولید کننده شیر			کل گاوداری ها			سال و شهرستان
بومی	نژاد خارجی	جمع	بومی	نژاد خارجی	جمع کل	
۰	۱۰۱۸۴	۱۰۱۸۴	۸۵	۱۰۸۴۶	۱۰۹۳۱	.....۱۳۷۳
۵۶	۸۱۷۵	۸۲۳۱	۱۱۲	۸۵۹۵	۸۷۰۷	.....۱۳۷۵
۰	۱۱۸۷۵	۱۱۸۷۵	۰	۱۱۸۷۵	۱۱۸۷۵	.....۱۳۷۹
۲۹	۲۳۸۵۴	۲۳۸۸۳	۲۹	۲۳۹۵۹	۲۳۹۸۸	.....۱۳۸۶
...	...	...	...	...	...	.....۱۳۸۸
...	...	...	۲۸۵	۳۸۵۴۳	۳۸۸۲۸	.....۱۳۸۹
۴۶۸	۳۳۸۰۴	۳۴۲۷۲	۱۰۷۵	۳۶۵۲۱	۳۷۵۹۶	.....۱۳۹۲
...	...	...	۷۵۱	۳۲۴۴۳	۳۳۱۹۴	.....۱۳۹۴

مأخذ - مرکز آمار ایران. (ر. پ). - مرکز آمار ایران. دفتر کشاورزی.

۲۰-۴- مقدار و ارزش تولید شیر و کود گاوداری های صنعتی

کود		شیر		سال و شهرستان
کل گاوداری ها		ارزش (میلیون ریال)	مقدار (صد تن)	
ارزش (میلیون ریال)	مقدار (صد تن)			
۲۱۸	۴۵۷	۶۹۲۹	۱۹۴	.....۱۳۷۲
۷۷۹	۲۵۳	۶۸۹۶	۱۲۰	.....۱۳۷۴
۱۳۰۷	۱۷۰	۲۳۲۰۸	۲۰۱	.....۱۳۷۸
۱۰۱۳۰	۵۶۱	۲۴۴۰۰	۴۶۷	.....۱۳۸۵
...	...	...	...	.....۱۳۸۸
...	...	...	۸۶۰	.....۱۳۸۹
۲۵۵۸۳	۶۷۳	۷۵۴۶۰۵	۹۹۷	.....۱۳۹۲
۴۷۰۱۷	۴۷۲	۸۸۷۳۷۰	۸۱۵	.....۱۳۹۴

مأخذ - مرکز آمار ایران. (ر. پ). - مرکز آمار ایران. دفتر کشاورزی.

۴-۲۱- تعداد و وزن لاشه قابل مصرف انواع دام ذبح شده در کشتارگاه های رسمی استان (رأس-کیلوگرم)

بز و بزغاله		گوسفند و بره		جمع		سال و شهرستان
وزن	تعداد	وزن	تعداد	وزن	تعداد	
۱۰۲۰۶۴۹	۹۱۹۷۰	۲۰۱۸۰۱۴	۱۵۷۰۲۴	۸۲۷۷۵۰۶	۲۸۳۴۳۳	..... ۱۳۸۵
۸۴۴۴۳۰	۶۳۶۱۲	۲۰۰۲۵۷۰	۱۳۰۳۹۲	۱۰۷۹۱۰۸۹	۲۳۷۸۴۵	..... ۱۳۹۰
۱۰۰۲۲۸۲	۷۶۹۶۱	۲۴۵۰۰۵۷	۱۶۲۵۵۳	۱۲۱۵۴۸۰۸	۲۸۷۷۶۵	..... ۱۳۹۱
۱۲۰۷۱۸۸	۹۰۵۲۵	۲۰۷۸۴۷۸	۱۳۴۷۱۷	۹۹۶۱۲۰۳	۲۵۳۱۹۲	..... ۱۳۹۲
۱۴۵۶۸۴۹	۱۱۱۳۸۳	۲۴۳۷۲۷۱	۱۵۸۳۴۹	۱۰۴۵۰۴۰۰	۳۰۵۳۱۹	..... ۱۳۹۳
۱۵۸۳۹۴۰	۱۲۶۰۸۲	۲۷۷۱۷۳۲	۱۸۵۲۵۵	۱۲۵۰۵۲۹۴	۳۵۶۳۱۷	..... ۱۳۹۴
۱۳۱۷۵۸۸	۱۲۰۰۸۳	۲۹۸۱۷۸۷۶	۲۱۷۴۰۵	۱۰۹۷۱۰۷۵	۳۷۹۶۲۲	..... ۱۳۹۵
۱۴۱۱۹۲۳	۱۲۰۶۲۲	۲۴۵۰۸۶۰	۱۶۵۰۶۶	۱۰۲۸۱۹۰۱	۳۲۴۷۴۲	..... ۱۳۹۶
x	x	x	x	x	x	..... ارزوئیه
۵۹۶۸	۳۷۳	۴۹۰۴۵	۲۸۸۵	۱۵۴۳۴۳	۳۷۳۹	..... انار
۵۲۲۵۰	۴۷۵۰	۶۴۱۱۶	۵۳۴۳	۱۸۳۵۶۶	۱۰۶۵۳	..... بافت
۴۵۷۸۰	۳۰۵۲	۱۵۵۸۴۰	۷۷۹۲	۴۴۴۱۲۵	۱۲۵۴۶	..... بردسیر
۵۹۳۴۰	۳۹۵۶	۵۳۸۰۵	۳۱۶۵	۶۹۹۲۳۵	۱۰۵۲۰	..... بم
۵۴۹۴۴	۳۹۲۶	۱۳۱۸۴	۸۷۸	۵۸۷۴۳۷	۸۶۵۳	..... جیرفت
۴۴۳۳۲	۲۸۶۹	۲۴۵۱۵	۱۲۷۶	۱۱۵۵۵۷	۴۵۱۷	..... رابر
۱۵۸۰۲	۶۵۵	۵۳۲۴۵	۱۸۶۱	۲۶۹۹۰۲	۳۲۱۸	..... راور
۶۲۵۳۹	۴۸۵۸	۴۴۲۲۹۱	۲۹۷۱۴	۱۱۴۹۴۱۰	۳۸۶۷۳	..... رفسنجان
x	x	x	x	x	x	..... رودبار جنوب
.	.	.	.	.	.	..... ریگان
۳۶۲۵۲	۳۰۲۱	۸۴۷۴۴	۷۰۶۲	۳۷۸۷۵۶	۱۲۲۳۱	..... زرنند
۹۹۶۳۶	۸۲۱۳	۴۴۲۲۷۶	۲۹۴۲۹	۱۳۹۹۴۴۲	۴۲۱۰۲	..... سیرجان
۹۱۱۱۷	۷۰۰۹	۲۴۹۶۷۹	۱۴۶۸۷	۶۴۱۹۴۴	۲۳۲۸۴	..... شهربابک
۴۶۹۲	۳۹۱	۶۳۶	۵۳	۴۵۱۱۴	۷۷۶	..... عنبرآباد
x	x	x	x	x	x	..... فاریاب
x	x	x	x	x	x	..... فهرج
x	x	x	x	x	x	..... قلعه گنج
۸۱۲۶۳۱	۷۵۲۷۷	۷۹۸۸۵۳	۵۹۵۳۸	۳۹۶۱۲۸۹	۱۴۸۷۳۶	..... کرمان
۷۵۳۶	۶۸۰	۱۵۰۱۹	۱۱۲۵	۶۲۰۰۵	۲۰۳۸	..... کوهستان
۱۹۱۰۴	۱۵۹۲	۳۶۱۲	۲۵۸	۱۸۹۷۷۶	۳۰۵۶	..... کهنوچ
x	x	x	x	x	x	..... منوجان
x	x	x	x	x	x	..... نماشیر



۴- کشاورزی، جنگلداری و شیلات

۲۰۵

۴-۲۱- تعداد و وزن لاشه قابل مصرف انواع دام ذبح شده در کشتارگاه های رسمی استان (رأس-کیلوگرم)

شتر و بچه شتر		گاو میش و بچه گاو میش		گاو و گوساله		سال و شهرستان
وزن	تعداد (نفر)	وزن	تعداد	وزن	تعداد	
۲۹۳۶۱۰	۲۰۶۸	۳۰۰	۲	۴۹۴۴۹۳۳	۳۲۳۶۹	..... ۱۳۸۵
۴۶۴۴۲۶	۲۶۲۴	.	.	۷۴۷۹۶۶۳	۴۱۲۱۷	..... ۱۳۹۰
۷۲۸۱۴۹	۴۱۸۶	.	.	۷۹۷۴۳۲۰	۴۴۰۶۵	..... ۱۳۹۱
۵۹۵۶۲۷	۳۴۶۲	۴۵۰	۳	۶۰۷۹۴۶۰	۲۴۴۸۵	..... ۱۳۹۲
۶۰۳۱۴۳	۳۴۳۲	.	.	۵۹۵۳۱۳۷	۳۲۱۵۵	..... ۱۳۹۳
۷۹۲۵۰۴	۴۳۹۴	.	.	۷۳۵۷۱۱۸	۴۰۵۸۶	..... ۱۳۹۴
۷۰۷۷۸۵	۴۶۵۰	.	.	۵۸۱۷۸۲۶	۳۷۴۸۴	..... ۱۳۹۵
۱۰۴۰۸۵۹	۶۱۰۰	.	.	۵۳۷۸۲۵۹	۳۲۹۵۴	..... ۱۳۹۶
x	x	x	x	x	x	..... ارزوئیه
۳۳۶۰۰	۱۶۸	.	.	۶۵۷۳۰	۳۱۳	..... انار
۱۱۱۶۰	۹۳	.	.	۵۶۰۴۰	۴۶۷	..... بافت
۸۱۴۵	۸۴	.	.	۲۳۴۳۶۰	۱۶۱۸	..... بردسیر
۴۴۶۴۰	۲۱۴	.	.	۵۴۱۴۵۰	۳۱۸۵	..... بم
۲۹۷۵۰	۲۱۳	.	.	۴۸۹۵۵۹	۳۶۳۶	..... جیرفت
.	.	.	.	۴۶۷۱۰	۳۷۲	..... رابر
۳۹۹۸۵	۱۷۶	.	.	۱۶۰۸۷۰	۵۲۶	..... راور
۱۲۶۲۲۵	۸۱۷	.	.	۵۱۸۳۵۵	۳۲۱۴	..... رفسنجان
x	x	x	x	x	x	..... رودبار جنوب
.	.	.	.	.	.	..... ریگان
۳۹۷۲۰	۳۳۱	.	.	۲۱۸۰۴۰	۱۸۱۷	..... زرنند
۱۲۰۳۵۰	۷۷۵	.	.	۷۳۷۱۸۰	۳۶۸۵	..... سیرجان
۱۳۰۵۲۴	۵۹۶	.	.	۱۷۰۶۲۴	۹۹۲	..... شهرابک
۳۶۰	۳	.	.	۳۹۴۲۶	۳۲۹	..... عنبرآباد
x	x	x	x	x	x	..... فاریاب
x	x	x	x	x	x	..... فهرج
x	x	x	x	x	x	..... قلعه گنج
۴۳۶۴۸۰	۲۴۱۳	.	.	۱۹۱۳۳۲۵	۱۱۵۰۸	..... کرمان
۹۲۴۰	۵۸	.	.	۳۰۲۱۰	۱۷۵	..... کوهبنان
۱۰۶۸۰	۸۹	.	.	۱۵۶۳۸۰	۱۱۱۷	..... کهنوج
x	x	x	x	x	x	..... منوجان
x	x	x	x	x	x	..... نورماشیر

\_ شهرستان های ارزوئیه، رودبار، فاریاب، فهرج، قلعه گنج، منوجان و نورماشیر فاقد کشتارگاه می باشد.

مأخذ- مرکز آمار ایران. ( ر . پ ) .

۲۲-۴- سطح زیر کشت محصولات سالانه و دائمی (هکتار)

سطح زیر کشت محصولات سالانه			جمع کل	سال و شهرستان
دیم	آبی	جمع		
.	۳۳۵۱۴۰	۳۳۵۱۴۰	۸۱۶۸۰۷	..... ۱۳۸۹-۹۰
.	۲۸۹۶۱۱	۲۸۹۶۱۱	۷۷۷۴۱۴	..... ۱۳۹۰-۹۱
.	۳۱۰۲۹۲	۳۱۰۲۹۲	۸۰۴۲۳۹	..... ۱۳۹۱-۹۲
.	۳۱۰۳۷۳	۳۱۰۳۷۳	۷۸۱۲۰۶	..... ۱۳۹۲-۹۳
.	۲۹۵۸۵۲/۴	۲۹۵۸۵۲/۴	۶۹۱۱۰۰	..... ۱۳۹۳-۹۴
.	۲۸۷۳۲۴	۲۸۷۳۲۴	۶۸۶۶۹۹/۷	..... ۱۳۹۴-۹۵
.	۲۷۹۹۹۶/۲	۲۷۹۹۹۶/۲	۶۷۷۱۶۹/۶۸	..... ۱۳۹۵-۹۶
.	۳۷۹۱۰	۳۷۹۱۰	۴۲۳۸۴	..... ارزوئیه
.	۴۸	۴۸	۱۷۸۱۲	..... انار
.	۱۲۲۱۰	۱۲۲۱۰	۲۳۴۰۹/۷۶	..... بافت
.	۲۲۸۱۶	۲۲۸۱۶	۳۷۲۸۴/۶۲	..... بردسیر
.	۵۳۸۸	۵۳۸۸	۱۹۶۱۹/۳۲	..... بم
.	۲۸۶۸۰/۳	۲۸۶۸۰/۳	۵۶۲۵۵/۳	..... جیرفت
.	۲۹۰۹	۲۹۰۹	۹۱۳۴/۰۱	..... رابر
.	۱۷۰۸	۱۷۰۸	۱۱۷۴۵/۴۸	..... راور
.	۲۴۹	۲۴۹	۶۵۸۲۸/۰۱	..... رفسنجان
.	۴۶۶۴۱/۳	۴۶۶۴۱/۳	۵۵۸۷۹/۳	..... رود بار جنوب
.	۳۳۸۷	۳۳۸۷	۹۸۴۸/۶	..... ریگان
.	۲۲۰۴	۲۲۰۴	۳۲۸۶۹/۳۶	..... زرنند
.	۷۱۲۹	۷۱۲۹	۵۸۳۸۸/۵۶	..... سیرجان
.	۴۲۰۵	۴۲۰۵	۲۱۰۹۴/۹	..... شهر بابک
.	۱۳۵۲۸/۳	۱۳۵۲۸/۳	۳۴۱۴۷/۳	..... عنبرآباد
.	۱۷۸۸۰/۴	۱۷۸۸۰/۴	۲۰۹۵۷/۴	..... فاریاب
.	۳۲۷۰	۳۲۷۰	۱۰۵۷۰/۷	..... فهرج
.	۲۳۹۴۴	۲۳۹۴۴	۳۱۶۰۷/۲	..... قلعه گنج
.	۱۰۶۷۸	۱۰۶۷۸	۵۷۱۲۶/۴۱	..... کرمان
.	۱۲۴۰	۱۲۴۰	۳۸۹۹/۴۵	..... کوهینان
.	۱۶۹۱۶/۵	۱۶۹۱۶/۵	۲۲۱۵۴/۵	..... کهنوج
.	۱۱۳۸۰/۴	۱۱۳۸۰/۴	۲۱۴۰۸/۵	..... منوجان
.	۵۶۷۴	۵۶۷۴	۱۳۷۴۵	..... نرماشیر

۲۲-۴- سطح زیر کشت محصولات سالانه و دائمی (هکتار) (دنباله)

سطح زیر کشت باغات غیر مثمر			سطح زیر کشت باغات مثمر			سال و شهرستان
بارور	نهال	جمع	بارور	نهال	جمع	
۳۵۴۷	۱۰۷۷	۴۶۲۴	۴۲۶۴۷۱	۵۰۵۷۲	۴۷۷۰۴۳	..... ۱۳۸۹-۹۰
۴۹۵۶	۱۰۷۹	۶۰۳۵	۴۲۹۲۴۱	۵۲۵۲۷	۴۸۱۷۶۸	..... ۱۳۹۰-۹۱
۵۱۷۶	۱۱۸۶	۶۳۶۲	۴۳۸۲۰۱	۴۹۳۸۴	۴۸۷۵۸۵	..... ۱۳۹۱-۹۲
۵۳۰۶	۱۲۰۲	۶۵۰۸	۴۱۶۴۱۵	۴۷۹۱۰	۴۶۴۳۲۵	..... ۱۳۹۲-۹۳
۵۳۰۶	۶۵۹	۵۱۵۹	۳۵۷۸۲۱/۱	۳۲۲۶۷/۵	۳۹۰۰۸۸/۶	..... ۱۳۹۳-۹۴
۴۳۳۵	۶۳۷	۴۹۷۲	۳۶۰۰۲۳/۶	۳۱۳۸۰/۱	۳۹۱۴۰۳/۷	..... ۱۳۹۴-۹۵
۴۳۴۶	۵۵۳	۴۸۹۹	۳۶۱۲۵۳/۷	۳۱۰۲۱/۳	۳۹۲۲۷۴/۶	..... ۱۳۹۵-۹۶
.	.	.	۲۸۶۷	۱۶۰۷	۴۴۷۴	..... ارزوئیه
.	.	.	۱۶۹۲۳	۸۴۱	۱۷۷۶۴	..... انار
۷۶	۳۲	۱۰۸	۹۴۱۵/۸	۱۶۷۶	۱۱۰۹۱/۸	..... بافت
۱۰۴۷	۱۰۷	۱۱۵۴	۱۰۹۶۸/۶	۲۳۴۶	۱۳۳۱۴/۶	..... بردسیر
.	۱۱۴	۱۱۴	۱۲۹۲۳/۳	۱۱۹۴	۱۴۱۱۷/۳	..... بم
۲۴۵	۴۹	۲۹۴	۲۵۰۹۳/۵	۲۱۸۷/۵	۲۷۲۸۱	..... جیرفت
.	.	.	۴۳۹۳	۱۸۳۲	۶۲۲۵	..... رابر
.	.	.	۹۲۸۳/۵	۷۵۴	۱۰۰۳۷/۵	..... راور
۴۵۶	.	۴۵۶	۶۴۱۵۸/۵	۹۶۴/۵	۶۵۱۲۳	..... رفسنجان
۵۸	۱۰	۶۸	۸۷۶۱	۴۰۹	۹۱۷۰	..... رود بار جنوب
.	.	.	۵۴۲۵/۶	۱۰۳۶	۶۴۶۱/۶	..... ریگان
۱۹۰	۵۰	۲۴۰	۲۷۷۲۴/۱	۲۷۰۱/۳	۳۰۴۲۵/۴	..... زرنند
۲۰۴	۲۲	۲۲۶	۴۹۷۵۶	۱۲۷۷/۵	۵۱۰۳۳/۶	..... سیرجان
.	.	.	۱۴۴۷۷/۹	۲۴۱۲	۱۶۸۸۹/۹	..... شهر یابک
۸۳	۳۶	۱۱۹	۱۸۳۱۸	۲۱۸۲	۲۰۵۰۰	..... عنبرآباد
۸	۶	۱۴	۲۷۹۶	۲۶۷	۳۰۶۳	..... فاریاب
.	.	.	۵۸۴۵/۷	۱۴۵۵	۷۳۰۰/۷	..... فهرج
۱۸	۸	۲۶	۷۳۶۳/۶	۲۷۳/۶	۷۶۳۷/۲	..... قلعه گنج
۱۹۰۲	.	۱۹۰۲	۴۱۴۷۹/۷	۳۰۶۶/۸	۴۴۵۴۶/۴	..... کرمان
۱۰	۱۰۰	۱۱۰	۲۲۵۳	۲۹۶/۶	۲۵۴۹/۵	..... کوهبنان
۱۲	۱۰	۲۲	۴۸۲۳	۳۹۳	۵۲۱۶	..... کهنوچ
۳۷	۹	۴۶	۸۹۳۴/۶	۱۰۴۷/۵	۹۹۸۲/۱	..... منوجان
.	.	.	۷۲۶۹	۸۰۲	۸۰۷۱	..... نرماشیر

اداره کل جهاد کشاورزی منطقه جیرفت و کهنوچ

مأخذ- اداره کل جهاد کشاورزی کرمان

سولفات آمونیوم	نیترات آمونیوم	فسفات آمونیوم	اوره	جمع	سال و شهرستان
۶۶۸۵	۱۸۵۸۹	۱۳۷۷۸	۷۲۹۱۰	۱۳۹۲۲۰	..... ۱۳۷۵
۳۳۵۷۷	۲۷۲۳۹	۳۶۴۴۳	۷۸۷۰۶	۲۷۴۳۳۵	..... ۱۳۸۵
۱۲۱	۱۴۷۲	۶۰۱۵	۵۲۲۱۲	۸۶۱۲۲	..... ۱۳۹۰
۰	۱۸۱	۷۰۰۹	۶۷۶۳۸	۸۵۴۸۶	..... ۱۳۹۲
۰	۸۱	۲۸۱۲	۶۶۶۴۶	۹۰۲۸۵	..... ۱۳۹۳
۰	۰	۲۵۲۸	۳۷۹۴۶	۵۵۱۰۳/۴	..... ۱۳۹۴
۱۳۲۰	۰	۱۷۷۶	۶۵۵۸۰	۹۱۱۵۱	..... ۱۳۹۵
۱۷۹۷	۰	۹۳۱	۵۶۴۶۳	۷۹۳۸۵	..... ۱۳۹۶
۲۵	۰	۱۶۲	۸۷۲۱	۱۰۷۶۷	..... ارزوئیه
۱۱۵	۰	۰	۸۱۰	۱۹۵۶	..... انار
۲	۰	۴۱	۱۷۱۸	۲۴۱۷	..... بافت
۱۰۵	۰	۱۶۰	۳۶۳۵	۴۶۵۳	..... بردسیر
۰	۰	۶۱	۱۲۹۳	۱۷۴۰	..... بم
۲۰۰	۰	۱۷۳	۵۶۰۹	۸۳۲۴	..... جیرفت
۰	۰	۱۰	۵۶۴	۸۵۰	..... رابر
۱۵	۰	۱	۱۰۷۹	۱۳۹۱	..... راور
۵۱	۰	۲۰	۲۶۰۸	۴۹۳۳	..... رفسنجان
۱۰۰	۰	۱۰	۴۸۸۶	۵۶۷۵	..... رودبار جنوب
۱۵	۰	۲۰	۷۱۷	۸۳۱	..... ریگان
۴۰	۰	۰	۲۸۰۲	۴۶۱۲	..... زرنند
۶۵	۰	۵۴	۲۰۵۹	۳۶۹۱	..... سیرجان
۲۵	۰	۰	۶۶۴	۱۳۱۵	..... شهر بابک
۲۴۸	۰	۲۵	۲۷۱۲	۳۹۵۹	..... عنبرآباد
۲۷۴	۰	۲	۳۰۲۴	۳۷۵۶	..... فاریاب
۰	۰	۲۵	۱۶۷	۲۲۷	..... فهرج
۱۲۵	۰	۰	۵۸۶۵	۷۰۳۲	..... قلعه گنج
۲۹۲	۰	۱۲۳	۴۲۱۲	۷۳۹۰	..... کرمان
۰	۰	۲	۶۶	۱۱۰	..... کوهینان
۲۵	۰	۱۲	۱۴۳۷	۱۷۱۸	..... کهنوج
۷۵	۰	۵	۱۵۷۵	۱۷۵۳	..... منوجان
۰	۰	۲۵	۲۴۰	۲۸۵	..... نرماشیر

۲۳ \_ ۴ \_ مقدار انواع کود توزیع شده (تن) (دنباله)

سال و شهرستان	سوپرفسفات تریپل	سولفات پتاسیم	کلرورپتاسیم	سوپر ساده	ماکرو کامل
.....۱۳۷۵	۲۴۶۳۳	۲۶۲۵	۰	۰	۰
.....۱۳۸۵	۴۸۲۴۷	۲۷۰۹۸	۱۳۶	۰	۲۲۸۸۹
.....۱۳۹۰	۱۸۴۱۵	۳۳	۰	۲۲۴	۷۶۳۰
.....۱۳۹۲	۷۹۸۹	۲۱۳۳	۰	۹۲	۴۴۴
.....۱۳۹۳	۱۵۱۵۹	۴۳۲۰	۱۱۵۰	۵۰	۶۷
.....۱۳۹۴	۹۱۵۴	۲۲۲۲	۳۲۵۳	۰/۴	۰
.....۱۳۹۵	۱۱۶۱۸	۹۳۷۳	۱۴۸۴	۰	۰
.....۱۳۹۶	۱۰۳۷۳	۸۲۰۳	۱۰۵۱	۳۸۲	۱۸۵
.....ارزوئییه	۹۰۴	۸۴۵	۴۰	۴۵	۲۵
.....انار	۴۴۰	۵۹۱	۰	۰	۰
.....بافت	۴۱۸	۱۳۷	۱۰۱	۰	۰
.....بردسیر	۴۶۲	۲۱۷	۵۴	۲۰	۰
.....بم	۲۱۵	۱۵۱	۰	۵	۱۵
.....جیرفت	۹۹۸	۱۱۵۹	۰	۹۵	۹۰
.....رابر	۱۶۵	۵	۹۱	۱۵	۰
.....راور	۲۰۷	۸۴	۵	۰	۰
.....رفسنجان	۱۳۹۰	۸۰۴	۶۰	۰	۰
.....رودبار جنوب	۵۶۶	۱۱۳	۰	۰	۰
.....ریگان	۳۴	۴۵	۰	۰	۰
.....زرند	۶۲۵	۶۳۸	۴۶۰	۴۷	۰
.....سیرجان	۶۷۷	۷۸۰	۳۳	۲۳	۰
.....شهر بابک	۳۴۲	۲۷۹	۵	۰	۰
.....عنبرآباد	۴۰۶	۵۵۵	۰	۱۳	۰
.....فاریاب	۱۸۱	۱۸۵	۰	۵۰	۴۰
.....فهرج	۱۰	۵	۰	۵	۱۵
.....قلعه گنج	۸۰۰	۲۰۵	۰	۳۷	۰
.....کرمان	۱۲۵۵	۱۲۷۹	۲۰۲	۲۷	۰
.....کوهبنان	۲۸	۱۴	۰	۰	۰
.....کهنوج	۱۵۷	۸۷	۰	۰	۰
.....منوجان	۷۸	۲۰	۰	۰	۰
.....نرماشیر	۱۵	۵	۰	۰	۰

مأخذ- شرکت سهامی خدمات حمایتی کشاورزی منطقه جیرفت و کهنوج - شرکت سهامی خدمات حمایتی کشاورزی کرمان

۲۴-۴ مقدار انواع سموم فروخته شده (تن)

سایر	موش کش	کنه کش	قارچ کش	علف کش	حشره کش	
۱۳۸۶۹۰	.	۱۵۴۱	۲۳۱۶۵	۱۱۷۶۰۲	۵۱۹۲۹۸	.....۱۳۸۵
۱۰۵۲۲	.	.	۱۷۷۹/۶	۹۶۹۳	۱۰۲۳۴	.....۱۳۹۰
۹۷۳۲	.	۲	۲۷۸۸	۲۷۹۹	۱۵۹۰۸	.....۱۳۹۱
.	.	.	۱۵۵۴	۳۱۶۲	۶۵۹۷	.....۱۳۹۲
.	.	.	۵۸۰	۲۰۲۳	۵۰	.....۱۳۹۳
.	.	.	.	.	.	.....۱۳۹۴
۲۰۰۰۰	.	.	.	۲۳۵	.	.....۱۳۹۵
.	.	.	.	۵۱۵	.	.....۱۳۹۶
.	.	.	.	.	.	.....ارزوئیه
.	.	.	.	.	.	.....انار
.	.	.	.	.	.	.....بافت
.	.	.	.	.	.	.....بردسیر
.	.	.	.	.	.	.....بم
.	.	.	.	۳۵	.	.....جیرفت
.	.	.	.	.	.	.....رابر
.	.	.	.	.	.	.....راور
.	.	.	.	.	.	.....رفسنجان
.	.	.	.	۲۱۵	.	.....رودبار جنوب
.	.	.	.	.	.	.....ریگان
.	.	.	.	.	.	.....زرند
.	.	.	.	.	.	.....سیرجان
.	.	.	.	.	.	.....شهر بابک
.	.	.	.	۳۰	.	.....عنبرآباد
.	.	.	.	۱۵۵	.	.....فاریاب
.	.	.	.	.	.	.....فهرج
.	.	.	.	۸۰	.	.....قلعه گنج
.	.	.	.	.	.	.....کرمان
.	.	.	.	.	.	.....کوهبنان
.	.	.	.	.	.	.....کهنوج
.	.	.	.	.	.	.....منوجان
.	.	.	.	.	.	.....نرماشیر

- از سال ۱۳۹۲ در اکثر شهرستانها توزیع سم به بخش خصوصی واگذار شده است.

مأخذ- شرکت سهامی خدمات حمایتی کشاورزی منطقه جیرفت و کهنوج - شرکت سهامی خدمات حمایتی

کشاورزی کرمان

۴- کشاورزی، جنگلداری و شیلات

۲۱۱

۲۵-۴- متوسط هزینه تولید محصولات کشاورزی در یک هکتار به تفکیک زمین و مراحل مختلف کاشت، داشت و برداشت در سال زراعی (ریال)

۱۳۹۰-۹۱					محصول
برداشت	داشت	کاشت	زمین	جمع	
۶۲۸۲۳۰۰	۱۱۸۶۴۴۰۰	۱۴۰۴۰۰۳۰	۸۳۶۷۵۲۰	۴۰۵۵۴۲۵۰	گندم آبی .....
۶۴۵۰۷۵۰	۹۶۹۰۹۵۰	۱۲۰۲۵۷۶۰	۷۵۳۱۲۹۰	۳۵۶۹۸۷۵۰	جو آبی .....
۴۱۷۹۸۲۰	۱۹۲۳۲۲۷۰	۱۶۸۵۸۹۷۰	۹۲۰۶۶۷۰	۴۹۴۷۷۷۳۰	ذرت دانه ای....
۳۵۷۵۱۱۳۰	۱۷۹۲۹۵۴۰	۷۷۲۱۹۲۶۰	۲۰۳۷۹۵۵۰	۱۵۱۲۷۹۴۸۰	سیب زمینی.....
۴۶۹۳۷۵۰	۹۹۳۴۹۹۰	۲۰۹۱۲۵۰	۲۲۳۱۲۵۰	۱۸۹۵۱۲۴۰	پنبه .....

۱۳۹۱-۹۲					محصول
برداشت	داشت	کاشت	زمین	جمع	
۱۹۱۹۶۰۰	۳۶۷۱۶۸۰	۷۹۵۱۶۸۰	۱۲۹۳۸۹۶۰	۲۶۴۸۱۹۲۰	گندم آبی .....
۱۳۶۶۲۰۰	۲۵۹۴۴۰۰	۵۷۰۴۹۲۰	۶۷۶۲۰۰۰	۱۶۴۲۷۵۲۰	جو آبی .....
۳۹۴۳۷۸۱	۴۶۰۲۳۰۰	۶۶۹۸۱۹۸	۱۱۶۳۸۰۰۰	۲۶۸۸۲۲۷۹	ذرت دانه ای..
۲۲۰۰۰۰۰۰	۱۰۰۰۰۰۰۰	۵۲۰۰۰۰۰۰	۲۸۰۰۰۰۰۰	۱۱۲۰۰۰۰۰۰	سیب زمینی.....
۶۱۸۱۲۵۰	۶۱۰۹۹۵۰	۷۹۰۷۴۰۰	۱۳۸۰۰۰۰۰	۳۳۹۹۸۶۰۰	پنبه .....

۱۳۹۲-۹۳					محصول
برداشت	داشت	کاشت	زمین	جمع	
۵۹۴۳۹۱۰	۱۸۲۴۲۰۶۰	۱۲۹۵۲۸۰۰	۱۲۱۶۱۰۱۰	۴۹۲۹۹۷۸۰	گندم آبی .....
۸۴۶۶۱۶۰	۱۴۰۳۵۸۱۰	۱۲۷۷۴۴۶۰	۱۰۱۲۲۹۸۰	۴۵۳۹۹۴۱۰	جو آبی .....
۵۴۵۱۷۳۰	۲۱۳۸۴۱۷۰	۱۶۰۵۹۲۵۰	۱۵۲۴۰۴۵۰	۵۸۱۳۵۶۰۰	ذرت دانه ای....
۴۶۹۵۴۵۴۰	۴۳۹۹۰۹۲۰	۱۹۲۸۱۴۵۳۰	۳۹۰۰۲۷۳۰	۳۲۲۷۶۲۷۲۰	سیب زمینی.....
۱۷۷۰۱۵۰	۱۱۶۱۸۵۱۰	۲۸۲۴۸۰۰	۸۹۸۸۸۹۰	۲۵۲۰۲۳۵۰	پنبه .....

۲۵-۴- متوسط هزینه تولید محصولات کشاورزی در یک هکتار به تفکیک زمین و مراحل مختلف کاشت، داشت و برداشت در سال زراعی (ریال) (دنباله)

۱۳۹۳-۹۴					محصول
برداشت	داشت	کاشت	زمین	جمع	
۴۱۴۷۷۲۵	۷۰۴۲۰۹۵	۱۶۶۱۵۴۲۱	۸۸۴۶۲۵۷	۳۶۶۵۱۴۹۸	گندم آبی .....
۳۹۹۰۲۱۹	۶۹۵۵۵۲۴	۱۴۹۴۹۴۵۰	۶۸۱۲۶۱۸	۳۲۷۰۷۸۱۱	جو آبی .....
۶۰۸۷۸۵۸	۱۶۸۱۰۴۷۳	۱۴۰۰۰۴۴۶	۱۰۷۶۶۴۰۰	۴۷۶۶۵۱۷۷	ذرت دانه ای ...
۷۱۷۴۶۳۲۵	۱۷۶۴۵۱۲۵	۱۰۷۷۱۸۱۲۵	۳۲۲۸۵۸۴۶	۲۲۹۳۹۶۱۲۱	سیب زمینی .....
۳۶۳۸۸۹	۷۱۳۷۲۱	۸۸۱۳۸۹	۸۰۷۷۷۸	۲۷۶۶۷۷۷	پنبه .....
۱۳۹۴-۹۵					محصول
برداشت	داشت	کاشت	زمین	جمع	
۴۵۰۰۰۰۰	۹۵۵۰۰۰۰	۱۵۳۵۰۰۰۰	۹۸۰۰۰۰۰	۳۹۲۰۰۰۰۰	گندم آبی .....
۴۰۳۶۴۶۷	۸۳۹۳۷۸۷	۱۳۳۱۰۱۹۲	۹۷۰۵۸۱۷۷	۳۵۴۴۶۳۲۳	جو آبی .....
۵۳۴۰۹۵۹	۱۰۲۳۳۶۸۱	۱۵۵۸۴۵۶۱	۱۰۹۷۵۸۳۳	۴۲۱۳۵۰۳۴	ذرت دانه ای ...
۵۸۲۶۶۴۳۷	۴۰۹۱۰۵۷۹	۹۷۵۱۳۰۳۶	۴۱۱۰۳۲۸۵	۲۳۷۷۹۳۳۳۷	سیب زمینی .....
۶۶۳۹۸۶	۱۱۴۴۳۱۵	۳۱۹۶۴۲	۸۹۳۰۸۹	۳۰۲۱۰۳۲	پنبه .....
۱۳۹۵-۹۶					محصول
برداشت	داشت	کاشت	زمین	جمع	
۷۳۰۰۰۰۰	۳۱۰۵۰۰۰۰	۱۸۰۴۰۰۰۰	۱۰۸۹۰۰۰۰	۶۷۲۸۰۰۰۰	گندم آبی .....
۶۳۸۰۰۰۰	۲۴۵۰۰۰۰۰	۱۷۳۰۰۰۰۰	۱۰۸۶۵۰۰۰	۵۹۰۴۵۰۰۰	جو آبی .....
۶۴۰۰۰۰۰	۲۸۳۰۰۰۰۰	۱۶۸۴۰۰۰۰	۱۰۸۱۰۰۰۰	۶۲۳۵۰۰۰۰	ذرت دانه ای ...
۵۹۳۰۰۰۰۰	۴۵۳۰۰۰۰۰	۱۴۴۹۳۰۰۰۰	۴۶۵۰۰۰۰۰	۲۹۶۰۳۰۰۰۰	سیب زمینی .....
۴۰۰۰۰۰۰	۵۵۰۰۰۰۰	۸۵۰۰۰۰۰	۸۰۰۰۰۰۰	۲۶۰۰۰۰۰	پنبه .....

مأخذ- اداره کل جهاد کشاورزی کرمان      مأخذ- اداره کل جهاد کشاورزی جیرفت و کهنوج



۴- کشاورزی، جنگلداری و شیلات

۲۱۳

۴-۲۶- سطح زیر کشت و مقدار تولید محصولات کشاورزی اصلی سالانه (به استثنای نباتات صنعتی) (هکتار)

۱۳۹۲-۹۳		۱۳۹۱-۹۲		۱۳۹۰-۹۱		نام محصول
تولید	سطح زیر کشت	تولید	سطح زیر کشت	تولید	سطح زیر کشت	
۶۲۰۳۱۵	۱۴۷۴۶۰	۶۲۴۴۰۹	۱۵۰۹۵۵	۶۰۳۷۳۰	۱۳۷۳۶۴	غلات.....
۳۰۰۰۹۱	۹۰۵۱۱	۳۱۹۵۰۵	۹۴۲۶۳	۳۰۵۸۵۸	۸۲۳۱۹	گندم.....
۷۵۰۵۸	۲۴۴۵۵	۷۶۵۵۱	۲۳۵۵۳	۷۴۵۲۳	۲۳۰۱۲	جو.....
۲۴۵۱۶۶	۳۲۴۹۴	۲۲۸۳۵۳	۳۳۱۳۹	۲۲۳۳۴۹	۳۲۰۳۳	ذرت دانه ای.....
.	.	.	.	.	.	سایر.....
۲۵۴۴	۱۹۹۳	۲۱۸۹	۲۰۹۵	۲۰۴۷	۱۴۹۱	حبوبات.....
۶۲۳	۴۶۵	۶۲۰	۴۸۸	۵۹۵	۴۴۱	نخود.....
۶۱۹	۵۱۷	۷۱۶	۷۸۵	۶۸۸	۴۷۳	لوبیا.....
۵۲۰	۵۲۵	۵۳۷	۵۴۴	۴۸۷	۴۱۳	عدس.....
۷۸۲	۴۸۶	۳۱۶	۲۷۸	۲۷۷	۱۶۴	سایر.....
۱۴۵۳۳۲۳	۴۶۰۲۲,۶	۱۷۲۴۶۶۵	۳۵۴۳۵	۱۷۰۱۹۳۱	۵۰۱۸۸	محصولات جالیزی.....
۶۱۷۰	۳۲۸,۶	۳۷۶۴	۱۷۸	۳۶۷۲	۱۷۵	خریزه.....
۷۴۱۳۷۹	۲۵۵۶۹	۱۰۰۶۵۷۰	۱۱۸۳۲	۹۴۷۹۲۳	۲۸۸۰۱	هندوانه.....
۴۷۱۶۵۳	۱۷۶۷۰	۴۲۳۷۵۰	۲۱۳۰۷	۴۱۰۷۹۱	۱۹۱۷۸	خیار سبز.....
۲۳۴۱۲۱	۲۴۵۵	۲۹۰۵۸۱	۲۱۱۸	۳۳۹۵۴۵	۲۰۳۴	سایر.....
۱۴۵۰۹۴۴	۴۵۳۱۹	۱۰۰۰۲۲۵	۵۵۱۹۵	۹۶۸۱۴۵	۳۵۰۳۳	سبزیجات.....
۳۷۷۳۰۷	۱۳۶۲۹	۳۰۵۴۴۳	۱۱۶۴۷	۳۱۷۶۷۳	۱۴۴۲۵	سیب زمینی.....
۴۴۷۸۸۹	۹۱۳۳	۲۱۳۶۰۱	۴۵۱۲	۱۹۵۹۶۶	۴۱۳۸	پیاز.....
۵۳۵۱۱۶	۱۸۱۵۱	۴۲۶۴۳۳	۳۵۹۸۹	۴۰۹۰۵۳	۱۳۸۲۲	گوجه فرنگی.....
۹۰۶۳۲	۴۴۰۶	۵۴۷۴۸	۳۰۴۷	۴۵۴۵۳	۲۶۴۸	سایر.....
۲۷۰۳۲۰۴	۵۵۳۰۸	۷۷۳۳۴۷	۴۸۹۸۹	۷۵۱۴۷۶	۵۰۵۶۲	نباتات علوفه ای.....
۵۳۵۸۲۹	۴۲۶۶۴	۴۷۹۶۵۸	۳۹۷۵۶	۴۶۹۳۷۷	۴۱۴۱۲	یونجه.....
۲۰۵۹۵۳۹	۵۲۰۶	۲۰۸۰۶۳	۴۰۰۲	۲۰۰۰۶۳	۴۰۰۲	ذرت علوفه ای.....
۱۰۷۸۳۶	۷۴۳۸	۸۵۶۲۶	۵۲۳۱	۸۲۰۳۶	۵۱۴۸	سایر.....
۶۲۳۹۹	۴۹۶۹	۵۶۸۲۸	۵۳۸۶	۷۳۱۳۶	۶۷۴۵	سایر محصولات.....

۱۳۹۵ - ۹۶		۱۳۹۴ - ۹۵		۱۳۹۳-۹۴		نام محصول
تولید	سطح زیر کشت	تولید	سطح زیر کشت	تولید	سطح زیر کشت	
۱۲۳۶۸۱	۶۰۴۴۵۲/۶	۶۳۶۷۹۶/۵	۱۳۲۰۰۰	۵۹۷۳۹۳	۱۳۷۲۶۰	غلات.....
۷۶۵۰۰	۳۲۹۰۷۶/۳	۳۱۴۸۹۰	۷۸۰۰۰	۲۹۸۰۷۵	۸۳۹۷۲	گندم.....
۲۴۲۳۶	۷۸۹۳۲/۳	۸۰۷۸۵	۲۴۵۰۰	۷۷۰۷۲	۲۴۹۷۱	جو.....
۲۱۷۴۵	۱۹۴۱۰۴	۲۳۸۷۸۲	۲۸۳۰۰	۲۱۹۹۰۶	۲۷۱۱۷	ذرت دانه ای.....
۱۲۰۰	۲۳۴۰	۷۳۷۷	۴۸۵۰	۲۳۴۰	۱۲۰۰	سایر.....
۵۶۷۴/۱	۷۴۴۲/۹	۷۲۱۰	۵۶۸۹	۴۱۶۸	۳۳۹۸	حبوبات.....
۵۱۷	۶۸۸/۶	۸۲۹	۶۳۰	۶۷۴	۵۱۹	نخود.....
۲۳۲۰	۳۴۱۶/۴	۳۲۲۰	۲۵۰۰	۱۸۰۴	۱۵۳۳	لوبیا.....
۳۱۸	۳۴۱	۳۷۶	۳۴۵	۵۵۸	۵۴۳	عدس.....
۲۵۱۹/۱	۲۹۹۶/۹	۲۷۸۵	۲۲۱۴	۱۱۳۲	۸۰۳	سایر.....
۳۶۳۱۷	۱۰۹۸۶۴۵/۳	۱۱۰۲۲۵۶	۳۵۹۳۵	۱۲۲۵۷۷۶	۳۹۲۰۶	محصولات جالیزی.....
۴۳۰	۹۵۷۹/۹	۵۰۸۴	۲۴۵	۳۹۴۲	۲۰۱	خریزه.....
۱۷۱۱۰	۵۵۱۹۹۵	۵۷۸۳۷۵	۱۷۵۰۰	۴۸۱۲۳۱	۱۷۶۱۰	هندوانه.....
۱۶۴۰۰	۴۸۳۸۰۵	۴۸۲۰۵۵	۱۶۴۰۰	۴۷۹۲۷۹	۱۸۲۰۴	خیار سبز.....
۲۳۷۷	۵۳۲۶۶	۳۶۷۴۲	۱۷۹۰	۲۵۴۳۲۴	۳۱۹۱	سایر.....
۳۷۷۶۸/۱	۱۲۲۱۴۳۲/۷	۲۱۵۱۶۷	۸۹۲۵	۱۴۴۴۹۷۴	۴۵۱۳۷	سبزیجات.....
۱۱۴۱۷	۳۵۱۶۰۳	۳۴۶۰۷۰	۱۱۵۰۰	۴۲۷۸۲۸	۱۳۶۹۲	سیب زمینی.....
۵۶۶۸	۲۷۲۸۷۰/۱	۳۷۶۵۲۷	۶۵۵۰	۴۲۳۶۶۹	۸۵۲۴	پیاز.....
۱۳۸۷۰	۴۶۴۳۷۱/۸	۴۱۰۵۶۲	۱۳۲۵۰	۴۹۳۰۶۴	۱۸۰۲۸	گوجه فرنگی.....
۶۸۱۳/۱	۱۳۲۵۸۷/۸	۵۹۹۸۳	۳۴۶۰	۱۰۰۴۱۳	۴۸۹۳	سایر.....
۶۰۴۹۵	۱۲۷۴۵۲۸/۳	۱۰۸۸۳۱۴	۵۵۲۲۸	۱۰۲۱۹۵۸	۵۹۹۳۸	نباتات علوفه ای.....
۴۰۸۵۰	۵۱۵۶۹۲/۶	۵۳۶۳۸۵	۴۲۲۰۰	۵۵۵۷۳۸	۴۳۶۴۹	یونجه.....
۷۵۰۰	۴۴۰۵۴۰	۱۲۴۰۸۰۰	۵۳۸۰	۲۶۳۹۴۲	۵۵۵۹	ذرت علوفه ای.....
۶۱۵۴	۳۱۸۲۹۵/۷	۲۴۳۵۲۹	۷۳۷۸	۲۰۲۲۷۸	۱۰۷۳۰	سایر.....
۵۰۷۴	۹۷۰۳/۹	۲۱۸۲۷	۱۴۲۹۵	۱۷۷۰۴	۱۱۷۴۶	سایر محصولات.....

مأخذ - اداره کل جهاد کشاورزی کرمان - اداره کل جهاد کشاورزی منطقه جیرفت و کهنوج

۲۷-۴- سطح زیر کشت و تولید برخی از محصولات سالانه (به استثنای نباتات صنعتی) بر حسب شهرستان: ۱۳۹۶ (هکتار-تن)

یونجه		جو		گندم		
تولید	سطح	تولید	سطح	تولید	سطح	
۵۱۵۶۹۲/۶	۴۰۸۵۰	۷۸۹۳۲/۳	۲۴۲۳۶	۳۲۹۰۷۶/۳	۷۶۵۰۰	جمع.....
۳۲۴۰	۳۰۰	۳۴۰۰	۱۰۰۰	۸۸۱۰۰	۱۸۵۰۰	ارزوئییه.....
۹۱	۱۰	۸۲/۵	۲۵	.	.	انار.....
۱۹۶۰۰	۱۷۵۰	۱۵۷۵۰	۴۵۰۰	۱۳۳۰۰	۳۵۰۰	بافت.....
۶۳۸۱۱/۸	۵۴۵۴	۱۴۰۸۷/۵	۴۰۲۵	۲۶۴۵۵	۶۵۰۰	بردسیر.....
۴۹۲۱۰	۳۷۰۰	۹۹۰	۳۰۰	۲۱۰۰	۷۰۰	بم.....
۷۴۵۲۰	۵۴۰۰	۲۹۸۵	۹۹۵	۱۵۴۹۸/۸	۳۷۵۰	جیرفت.....
۷۷۴۲	۷۹۰	۳۰۰۰	۱۰۰۰	۲۶۴۰	۸۰۰	رابر.....
۳۲۴۰	۳۰۰	۹۹۰	۳۰۰	۱۲۲۰	۴۰۰	راور.....
۸۶۴	۸۰	۲۴۷/۵	۷۵	.	.	رفسنجان.....
۴۴۳۲۰	۳۲۰۰	۲۵۲۷/۲	۹۳۶	۶۴۸۳۷/۵	۱۳۶۵۰	رودبار جنوب.....
۲۵۲۷۰	۱۹۰۰	۱۴۸۵	۴۵۰	۱۲۰۰	۴۰۰	ریگان.....
۸۶۴۰	۸۰۰	۹۹۰	۳۰۰	۲۰۶۵	۷۰۰	زرند.....
۱۵۱۲۰	۱۴۰۰	۸۵۸۰	۲۶۰۰	۷۸۱۰	۲۲۰۰	سیرجان.....
۲۲۶۸۰	۲۱۰۰	۱۹۸۰	۶۰۰	۲۴۱۵	۷۰۰	شهر بابک.....
۲۰۷۰۰	۱۵۰۰	۵۶۱	۱۸۷	۶۵۸۰	۱۴۰۰	عنبرآباد.....
۱۵۰۷۰	۱۱۰۰	۷۵۰	۲۵۰	۲۷۶۷۰/۵	۵۵۰۰	فاریاب.....
۲۳۹۴۰	۱۸۰۰	۸۲۵	۲۵۰	۶۰۰	۲۰۰	فهرج.....
۱۹۸۸۰	۱۴۰۰	۱۷۰/۱	۶۳	۳۸۶۹۰	۱۰۶۰۰	قلعه گنج.....
۲۹۳۳۲/۸	۲۷۱۶	۶۶۵۰	۱۹۰۰	۹۵۸۵	۲۷۰۰	کرمان.....
۲۱۶۰	۲۰۰	۵۷۷/۵	۱۷۵	۶۷۰	۲۰۰	کوهبنان.....
۱۱۸۲۵	۸۶۰	۵۲۳۸/۸	۱۸۷۱	۱۲۵۴۰	۲۸۵۰	کهنوج.....
۵۲۲۶	۳۹۰	۵۴۱۵/۲	۱۹۳۴	۲۸۹۹/۵	۷۵۰	منوجان.....
۴۹۲۱۰	۳۷۰۰	۱۶۵۰	۵۰۰	۱۵۰۰	۵۰۰	نرماشیر.....

مأخذ- اداره کل جهاد کشاورزی کرمان مأخذ - اداره کل جهاد کشاورزی منطقه جیرفت و کهنوج

۲۸-۴- سطح زیرکشت و مقدار تولید برخی از نباتات صنعتی (هکتار/ تن)

دانه های روغنی		پنبه		سال و شهرستان
تولید	سطح	تولید	سطح	
۸۸۶۱/۲	۹۲۷۲	۱۵۸۰۵	۵۰۳۸۰	..... ۱۳۷۵
۶۸۰۲/۱	۷۵۲۲	۹۱۹۲	۴۶۳۰	..... ۱۳۸۰
۱۵۵۵۴	۱۲۷۴۵	۶۱۸۵	۲۸۸۴	..... ۱۳۸۵
۱۱۳۴۳/۶	۱۲۷۱۵/۶	۳۳۲۲	۲۴۶۷	..... ۱۳۹۰
۹۵۶۸	۹۴۹۹/۸	۳۲۵۰	۱۳۰۰	..... ۱۳۹۳
۱۴۴۲/۷	۱۱۷۹	۳۲۵۰	۱۳۰۰	..... ۱۳۹۴
۱۶۵۱۵/۵	۱۱۴۴۷	۳۰۰۰	۱۲۰۰	..... ۱۳۹۵
۱۸۰۰۲/۲	۱۲۹۳۷	۱۸۰۰	۹۰۰	..... ۱۱۳۹۶
۸۱۶	۶۸۰	۱۸۰۰	۹۰۰	..... ارزوئیه
.	.	.	.	..... انار
۳۱۵/۶	۲۴۳	.	.	..... بافت
۱۹۵	۱۳۰	.	.	..... بردسیر
۹۱	۷۰	.	.	..... بم
۱۴۲۲	۸۶۲	.	.	..... جیرفت
.	.	.	.	..... رابر
۸۴/۷	۷۷	.	.	..... راور
.	.	.	.	..... رفسنجان
۶۶۸۲/۵	۴۷۷۸	.	.	..... رودبار جنوب
۱۷۵	۱۴۰	.	.	..... ریگان
.	.	.	.	..... زرنند
۱۰۰	۸۰	.	.	..... سیرجان
۷۵	۶۰	.	.	..... شهر بابک
۸۸۳/۶	۵۶۳	.	.	..... عنبرآباد
۴۵۳	۲۷۳	.	.	..... فاریاب
۱۸۷/۵	۱۵۰	.	.	..... فهرج
۵۰۸۵/۱	۳۸۱۰	.	.	..... قلعه گنج
۳۵۳	۲۲۰	.	.	..... کرمان
.	.	.	.	..... کوهبنان
۷۴۲/۲	۵۳۸	.	.	..... کهنوج
۲۱۱	۱۶۳	.	.	..... منوجان
۱۳۰	۱۰۰	.	.	..... نماشیر

مأخذ: اداره کل جهاد کشاورزی کرمان

مأخذ: اداره کل جهاد کشاورزی منطقه جیرفت و کهنوج

۴-۲۹- مساحت جنگل ها، مراتع و بیابان ها : ۱۳۹۶ (هکتار)

مساحت	شرح
۱۴۹۵۳۳۶	جنگل.....
۸۲۰۹۱۷۸	مرتع.....
۲۳۰۵۸/۱	خوب.....
۲۲۳۳۸۴۷/۴	متوسط.....
۵۹۵۲۹۷۲/۵	فقیر.....
۷۸۵۴۵۴۹	بیابان.....

مأخذ : اداره کل منابع طبیعی کرمان      اداره کل منابع طبیعی جنوب

۴-۳۰- مساحت جنگل کاری (هکتار)

شرح	جمع	دولتی	خصوصی
.....۱۳۶۵	۶۲۵	۰	۶۲۵
.....۱۳۷۰	۱۵۹۳	۳۰	۱۵۶۳
.....۱۳۷۵	۴۳۲۵	۲۴۵۰	۱۸۷۵
.....۱۳۸۵	۵۷۴۶	۴۷۹۰	۹۵۶
.....۱۳۹۰	۱۶۲۲	۱۲۱۷	۴۰۵
.....۱۳۹۴	۱۱۰۳	۱۰۰۳	۱۰۰
.....۱۳۹۵	۱۳۷۰	۹۷۳	۳۹۷
.....۱۳۹۶	۱۶۱۸/۵	۱۱۲۱/۵	۴۹۷

مأخذ : اداره کل منابع طبیعی کرمان      اداره کل منابع طبیعی جنوب

۳۱-۴- مساحت نهالستان و تولید آن: ۱۳۹۶ (هکتار-اصله)

تولید			مساحت			سال و شهرستان
خصوصی	دولتی	جمع	خصوصی	دولتی	جمع	
.	۲۸۰۰۰۰	۲۸۰۰۰۰	.	۴۴۷/۳	۴۴۷/۳	.....۱۳۹۶
.	.	.	.	.	.	.....ارزوئیه
.	.	.	.	.	.	.....انار
.	.	.	.	.	.	.....بافت
.	.	.	.	.	.	.....بردسیر
.	۲۰۰۰۰	۲۰۰۰۰	.	۳۹	۳۹	.....بم
.	۱۹۰۰۰۰	۱۹۰۰۰۰	.	۲	۲	.....جیرفت
.	.	.	.	.	.	.....رابر
.	.	.	.	.	.	.....راور
.	.	.	.	.	.	.....رفسنجان
.	۵۰۰۰۰	۵۰۰۰۰	.	۲/۵	۲/۵	.....رودبار جنوب
.	.	.	.	.	.	.....ریگان
.	.	.	.	.	.	.....زرنند
.	.	.	.	.	.	.....سیرجان
.	.	.	.	.	.	.....شهر بابک
.	.	.	.	.	.	.....عنبرآباد
.	.	.	.	۲/۸	۲/۸	.....فاریاب
.	.	.	.	.	.	.....فهرج
.	.	.	.	.	.	.....قلعه گنج
.	۲۰۰۰۰	۲۰۰۰۰	.	۴۰۰	۴۰۰	.....کرمان
.	.	.	.	.	.	.....کوهبنان
.	.	.	.	۱	۱	.....کهنوج
.	.	.	.	.	.	.....منوجان
.	.	.	.	.	.	.....نرماشیر

اداره کل منابع طبیعی جنوب

مأخذ: اداره کل منابع طبیعی کرمان

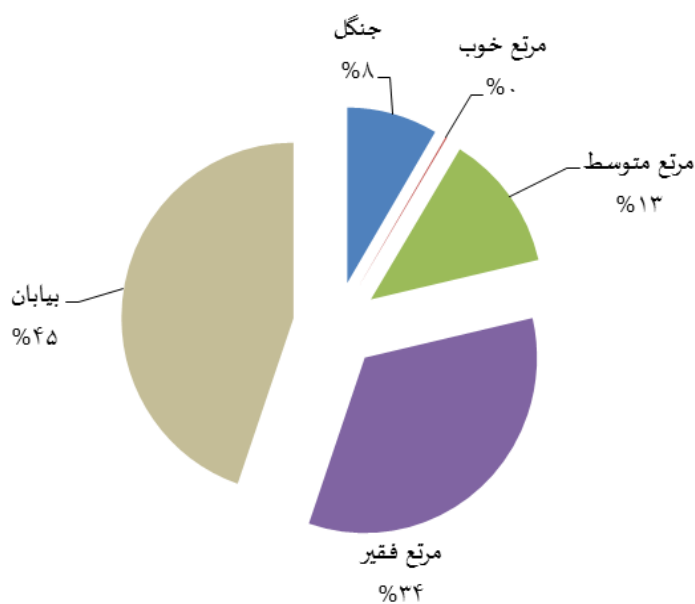
## ۴-۳۲- موارد و مساحت آتش سوزی در جنگل ها و مراتع

مساحت مورد حریق (هکتار)			موارد آتش سوزی			سال و شهرستان
مراتع	جنگل ها	جمع	مراتع	جنگل ها	جمع	
۱۴۳/۸	۴۷۸	۶۲۱/۸	۱۵	۶	۲۱	.....۱۳۷۵
۲۴	۴/۷	۲۸/۷	۶	۲	۸	.....۱۳۸۵
۱۱۷/۹	۳۷	۱۵۴/۹	۹	۱۲	۲۱	.....۱۳۹۰
۱۴۸/۳	۴۵/۸	۱۹۴/۱	۲۹	۱۱	۴۰	.....۱۳۹۲
۳۱۶/۴	۲۸۲/۳	۵۹۸/۷	۴۰	۲۳	۶۳	.....۱۳۹۳
۳۹۶/۲	۷۷۱/۳	۱۱۶۷/۵	۳۴	۴۳	۷۷	.....۱۳۹۴
۶۵۷/۳	۸۱/۸	۷۳۹/۱	۶۹	۱۲	۸۱	.....۱۳۹۵
۲۸۰/۳	۱۷۵/۴	۴۵۵/۷	۴۷	۱۷	۶۴	.....۱۳۹۶

-اداره کل منابع طبیعی جنوب

مأخذ: اداره کل منابع طبیعی کرمان

## ۴-۳- توزیع مساحت جنگل ها، مراتع و بیابان ها: ۱۳۹۶



مبنا جدول ۲۹

۳۳-۴- فعالیت‌های انجام شده در زمینه حفاظت آبخیزها (کیلومتر، هکتار، مترمکعب)

سال	جاده دسترسی	حفظ و احیاء اراضی	حفاظت خاک و آبخیزداری	سیمای آبخیزهای استان	آبخیزداری درحوزه سدهای موجود
.....۱۳۷۵	۰	۰	۲۷۶۶	۰	۴۵۶
.....۱۳۸۵	۲۰	۰	۲۸۴۰۰۰	۰	۲۱۷۳۰
.....۱۳۹۰	۰	۰	۰	۰	۹۵۸/۲
.....۱۳۹۲	۰	۰	۳۵۷۸	۰	۸۶۰۲
.....۱۳۹۳	۰	۰	۲۰۹۲	۰	۱۲۵۰
.....۱۳۹۴	۰	۰	۳۸۲۸/۴۴	۰	۱۳۳۲۳/۸۵
.....۱۳۹۵	۰	۰	۴۵۰	۰	۰
.....۱۳۹۶	۰	۰	۲۸۱۴	۰	۲۵۷۴

سال	طرح تعادل دام و مرتع	گابیونی	آبخیزداری درحوزه سدهای در دست ساخت	آبخیزداری درحوزه آبریز شهری	اصلاح و کاربری اراضی
.....۱۳۷۵	*	۵۷۱۰	۰	۳۰	۵۰
.....۱۳۸۵	۰	۱۱۹۴۰	۳۵۵۳۱	۰	۰
.....۱۳۹۰	۰	۱۵۷۸	۶۹۷/۹	۶۹۲۰	۰
.....۱۳۹۲	۰	۰	۸۰۷۶	۹۷۰۰	۰
.....۱۳۹۳	۰	۰	۱۰۹۵	۰	۰
.....۱۳۹۴	۰	۰	۲۱۵۳	۰	۰
.....۱۳۹۵	۰	۰	۱۲۳	۰	۰
.....۱۳۹۶	۰	۱۰۵۰	۵۱۸	۰	۰



۳۳-۴- فعالیت‌های انجام شده در زمینه حفاظت آب‌خیزها (کیلومتر، هکتار، مترمکعب)(دنباله)

سال	پیشگیری و مهار سیلاب‌ها	حفاظت و قرق مراتع	احداث سدهای خشکه چین	حوضچه تغذیه مصنوعی	بند خاکی
.....۱۳۷۵	۲۳۰	۰	۱۲۵۰	۰	۹۲۸۴۵۰
.....۱۳۸۵	۰	۱۴۰۰۰۰	۱۱۲۰	۰	۱۹۷۰۶۲۳
.....۱۳۹۰	۹۵۰	۱۴۲۰۰۰	۰	۲۵۰۰۰۰	۲۷۱۶۴۸
.....۱۳۹۲	۰	۱۳۲۰۰۰	۰	۰	۹۵۰۰۰
.....۱۳۹۳	۰	۱۴۲۳۰۰	۳۹۰	۰	۱۰۵۸۷۱
.....۱۳۹۴	۰	۱۴۲۳۰۰	۰	۰	۴۲۰۱۵
.....۱۳۹۵	۲۰۷	۱۴۲۳۰۰	۰	۰	۱۰۰۰
.....۱۳۹۶	۴۴۴۸	۱۴۲۳۰۰	۲۲۶۰	۰	۱۱۸۶۷۸

سال	سکوبندی اراضی شیب‌دار	نهادکاری مثمر و غیرمثمر و ترویجی	احداث بانکت	عملیات سنگ وسیمانی	ریپ راپ	پخش سیلاب
.....۱۳۷۵	۵	۴۶۲	۱۲۴	۱۰۸۵۶	۰	۰
.....۱۳۸۵	۰	۱۴۵۰	۱۰۰	۷۵۴۶۹	۵۰۰۰	۰
.....۱۳۹۰	۰	۲۳۰	۰	۰	۰	۳۱۱۵۸۵
.....۱۳۹۲	۰	۰	۰	۱۵۰۰۰	۰	۱۹۵۵۱
.....۱۳۹۳	۰	۰	۰	۴۵۱۱۰	۰	۶۱۱۹۷
.....۱۳۹۴	۰	۱۲۰	۰	۲۶۳۰۵	۰	۱۰۱۱۵
.....۱۳۹۵	۰	۴۷	۰	۹۰	۰	۰
.....۱۳۹۶	۰	۰	۰	۲۹۳۹۸/۴۱	۰	۰

-در سال ۹۱ به علت عدم تخصیص اعتبار در حوزه آب‌خیزداری هیچ گونه فعالیتی انجام نشده است.  
-به دلیل عدم تخصیص اعتبار کامل اعتبار پروژه‌های توسعه ای حذف و به پروژه‌های اولویت دار تخصیص یافته است.

مأخذ - اداره کل منابع طبیعی استان، مدیریت آب‌خیزداری

## ۳۴-۴- اهم فعالیت های انجام شده در زمینه مرتع داری و اصلاح مراتع

سال	بوته کاری (هکتار)	کپه کاری و کشت مستقیم (هکتار)	کود پاشی مراتع (هکتار)	ذخیره نزولات آسمانی (هکتار)	احداث آبشخور (دستگاه)	حفر چاه مالداري (حلقه)
.....۱۳۷۰	۱۰۸۳	۱۰۰۰۰	۰	۷۹۰۰	۰	۰
.....۱۳۷۵	۴۲۵	۳۰۰۰	۰	۱۲۴۰۰	۰	۰
.....۱۳۸۵	۰	۴۷۷۰	۰	۷۷۸۰	۶۷	۱
.....۱۳۹۰	۲۰	۱۰۰	۰	۳۱۷۶	۲۷	۰
.....۱۳۹۳	۰	۰	۰	۷۷۶	۱۹	۰
.....۱۳۹۴	۰	۰	۶۳	۱۳۵۸	۲۴	۰
.....۱۳۹۵	۰	۰	۰	۲۲۰	۰	۰
.....۱۳۹۶	۰	۱	۱۱۵	۰	۰	۰

سال	نصب تلمبه بادی (دستگاه)	تبدیل دیمزارهای کم بازده به مراتع (هکتار)	ممیزی و تنسيق مراتع (هزارهکتار)	احداث آب انبار (باب)	تجهیز و مرمت چشمه (دهنه)
.....۱۳۷۰	۰	۰	۳۵۰	۰	۰
.....۱۳۷۵	۰	۰	۹۷	۰	۰
.....۱۳۸۵	۰	۰	۳۱۱	۵۸	۱۶
.....۱۳۹۰	۱	۰	۱۹۰	۱۵	۱
.....۱۳۹۳	۰	۰	۱۱۳	۲	۰
.....۱۳۹۴	۰	۰	۷۸	۲	۰
.....۱۳۹۵	۰	۰	۱۰۲/۴۱	۱	۰
.....۱۳۹۶	۰	۰			

-باتوجه به عدم تخصیص اعتبارات برخی از پروژه ها اجرا نگردیده است.

مأخذ: اداره کل منابع طبیعی کرمان - اداره کل منابع طبیعی جنوب

۳۵-۴- فعالیت های انجام شده در زمینه تثبیت شن های روان و بیابان زدایی

سال	احداث خزانه (هکتار)	تولید نهال گلدانی (هزار اصله)	نهالکاری (هکتار)	بذر پاشی و بذرکاری (هکتار)	تولید نهال ریشه ای ( هزار اصله )
.....۱۳۶۵	۹	۱۲۵	۶۵۰۰	۳۲۵۰	۰۰۰
.....۱۳۷۰	۹/۰	۱۵	۱۰۶۰۵	۱۴۲۰۰	۰۰۰
.....۱۳۷۵	۱/۵	۱۲۱	۷۷۷۳	۳۳۲۷۵	۰۰۰
.....۱۳۸۵	۱/۰	۲۰	۲۲۱۸	۰	۱۰۰۰
.....۱۳۹۰	۲	۳۲۵	۹۵۰	۲۷۰	۱۰۰۰
.....۱۳۹۴	۰	۱۸۰	۷۳۰	۰	۰
.....۱۳۹۵	۰	۱۴۰	۹۱۹	۰	۰
.....۱۳۹۶	۰	۱۵۰	۱۸۰۴	۰	۰

سال	جمع آوری وت تهیه بذر (تن)	مالچپاشی (هکتار)	احداث باد شکن (کیلومتر)	حفاظت و قرق (هکتار)	آبیاری و مراقبت (هکتار)	احداث تله رسوب گیر (کیلومتر)
.....۱۳۶۵	۲۵	۱۲۰	۲	۲۰۰۰	۰	*
.....۱۳۷۰	۱۱۵	۱۴۶۴	۳	۵۰۰۰	۰	*
.....۱۳۷۵	۲۰۵	۵۲۵	۶	۴۶۰۰۰	۰	*
.....۱۳۸۵	۶	۷۷۶	۶۶۰	۶۳۰۶	۸۵۱۶	*
.....۱۳۹۰	۲	۰	۲۲۱	۲۷۰	۲۹۱۱	۰
.....۱۳۹۴	۰	۰	۲۴۵	۰	۱۴۷۰	۰
.....۱۳۹۵	۰	۰	۲۶۵	۰	۲۸۴۰	۰
.....۱۳۹۶	۰	۱۰۰۰	۲۰۰	۰	۲۳۱۰	۵۵

-به دلیل عدم تخصیص اعتبار کامل اعتبار پروژه های توسعه ای حذف وبه پروژه های اولویت دار تخصیص یافته است.

مأخذ: اداره کل منابع طبیعی کرمان - اداره کل منابع طبیعی جنوب

۳۶-۴- مقدار صید و تولید آبزیان بر حسب نوع (تن)

آب های داخلی			سال
منابع طبیعی و نیمه طبیعی	مزارع پرورش ماهی	جمع	
۰	۸۰	۸۰	.....۱۳۷۰
۳	۳۷۴	۳۷۷	.....۱۳۷۵
۳۲/۳	۴۷۴/۳	۵۰۶/۶	.....۱۳۸۵
۱۴۵	۶۰۲	۷۴۷	.....۱۳۹۰
۲۴۵	۹۲۴	۱۱۶۹	.....۱۳۹۳
۳۳۵	۱۲۳۵	۱۵۷۰	.....۱۳۹۴
۲۲۷	۲۰۷۳	۲۳۰۰	.....۱۳۹۵
۳۱۰	۲۱۹۰	۲۵۰۰	.....۱۳۹۶

مأخذ: مدیریت شیلات استان کرمان

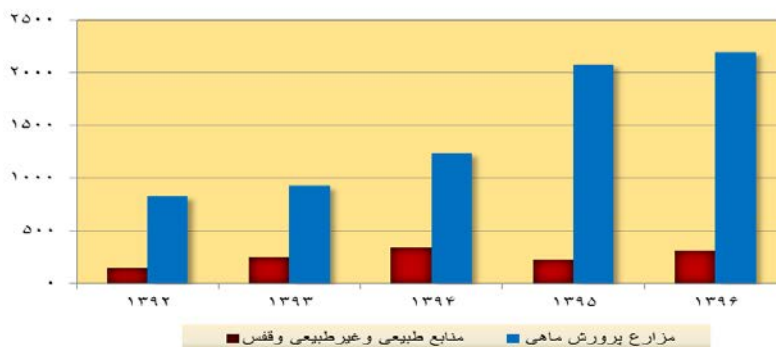
۳۷-۴- میزان تولید انواع گونه های بچه ماهیان (هزار قطعه)

سال	جمع	سفید	خاویاری	کپور ماهیان	آزاد	قزل آلا	سیم	سوف	سایر
.....۱۳۷۵	۰	۰	۰	۰	۰	۰	۰	۰	۰
.....۱۳۸۵	۱۸۰۰	۰	۰	۰	۰	۱۸۰۰	۰	۰	۰
.....۱۳۹۰	۱۹۷۰	۰	۰	۰	۰	۴۶۰	۰	۰	۱۵۱۰
.....۱۳۹۲	۱۱۴۵	۰	۰	۶۰	۰	۶۶۰	۰	۰	۴۲۵
.....۱۳۹۳	۲۰۵۰	۰	۰	۱۵۰	۰	۶۳۰	۰	۰	۱۲۷۰
.....۱۳۹۴	۳۰۸۰	۰	۰	۱۲۰	۰	۱۴۶۰	۰	۰	۱۵۰۰
.....۱۳۹۵	۳۲۶۲	۰	۰	۰	۰	۱۴۲۰	۰	۰	۱۸۴۲
.....۱۳۹۶	۳۲۴۵	۰	۰	۰	۰	۹۴۵	۰	۰	۲۳۰۰

-عدم تولید بچه ماهی کپور ماهیان در سال ۱۳۹۵ به دلیل مشکل تامین آب مزرعه در اثر خشکسالی می باشد که در حال حاضر تعطیل می باشد.

مأخذ: مدیریت شیلات استان

۴-۴- مقدار صید و تولید آبزیان



مبنا جدول ۳۶-۴

۳۸-۴- تعداد کارگاه ها و استخرهای پرورش ماهی و مقدار تولید آن: سال ۱۳۹۶

تولید (تن)	استخر		سال و شهرستان
	مساحت (مترمربع)	تعداد (۱)	
۴۹۱۸	۶۰۸۲۸۴۱	۷۷۹	.....۱۳۹۶
۴۵	۱۱۶۰۰	۱۵	.....ارزوئیه
۲۲	۷۴۸۰	۱۰	.....انار
۴۵۴	۹۴۰۲۸۴	۲۹	.....بافت
۱۸۸	۱۴۸۳۲۵	۳۲	.....بردسیر
۸۳	۱۲۸۰۰	۱۵	.....بم
۱۴۶۳	۱۷۳۰۰۰۰	۱۵۰	.....جیرفت
۴۹	۵۸۰۰	۱۸	.....رابر
۶۳	۱۰۵۵۰	۱۱	.....راور
۱۸۶	۴۳۰۴۰۰	۲۹	.....رفسنجان
۱۷۷	۴۹۰۰۰۰	۴۵	.....رودبار جنوب
۹۲	۱۵۰۰۰	۱۰	.....ریگان
۱۱۱	۸۱۳۴۰	۵۲	.....زرنند
۱۸۴	۲۲۷۲۵	۲۰	.....سیرجان
۱۶۵	۱۴۷۲۲	۲۸	.....شهر بابک
۲۸۲	۶۴۰۰۰۰	۶۰	.....عنبرآباد
۶۴	۱۳۰۰۰۰	۱۵	.....فاریاب
۹۳	۷۴۲۰	۱۸	.....فهرج
۱۲۴	۳۷۰۰۰۰	۳۴	.....قلعه گنج
۵۸۷	۱۲۸۹۵۵	۸۷	.....کرمان
۲۱	۷۱۱۴۰	۶	.....کوهبنان
۱۷۵	۴۲۰۰۰۰	۴۹	.....کهنوج
۱۳۳	۳۸۰۰۰۰	۳۳	.....منوجان
۱۵۷	۱۴۳۰۰	۱۳	.....نرماشیر

(۱) شامل استخرهای دو منظوره - زراعی و منابع آب های نیمه طبیعی ( دریاچه های پشت سد و بندهای

خاکی ) می باشد

مآخذ: اداره کل شیلات استان کرمان

۳۹-۴- مشخصات عمومی شرکت های تعاونی کشاورزی فعال تحت پوشش اداره کل تعاون از ابتدا تا پایان سال

سال و شهرستان	تعداد	عضو	شاغلان مزد و حقوق بگیر	سرمایه (هزار ریال)
..... ۱۳۶۵	۷۸	۷۳۰	۵۳۷	۳۷۶۰۰۹
..... ۱۳۷۰	۱۱۷	۱۶۰۳	۸۲۶	۱۲۲۱۶۴۶
..... ۱۳۷۵	۳۷۲	۵۴۲۳	۲۵۳۰	۹۷۵۴۲۰۶
..... ۱۳۸۵	۷۵۶	۹۵۰۷	۵۰۶۰	۲۰۰۷۶۲۲۷
..... ۱۳۹۰	۱۳۸۹	۱۷۷۲۸	۱۰۵۷۷	۱۴۳۶۰۶۵۸۹
..... ۱۳۹۴	۱۶۲۶	۲۰۴۳۴	۱۵۱۲۴	۱۶۶۴۶۴۰۲۲
..... ۱۳۹۵	۱۵۹۷	۲۰۵۹۹	۱۵۱۰۹	۱۷۷۰۶۲۷۹۷
..... ۱۳۹۶	۱۵۱۶	۱۹۶۰۶	۱۵۰۷۹	۱۱۶۹۴۲۳۳۵
..... ارزوئیه	۳۸	۴۱۰	۲۴۹	۴۴۷۷۹۰
..... انار	۴	۹۲	۳۵	۲۳۳۰۰۰
..... بافت	۱۶۷	۱۸۱۲	۱۴۵۰	۸۴۶۳۸۰۲
..... بردسیر	۵۴	۵۵۱	۳۹۲	۲۲۱۱۲۰۰
..... بم	۸۶	۹۲۳	۷۷۸	۴۳۳۶۰۸۵۰
..... جیرفت	۱۶۷	۱۶۱۷	۳۴۱۹	۵۸۲۸۶۸۵
..... رابر	۳۷	۳۳۵	۱۸۸	۴۹۰۴۲۵
..... راور	۱۰	۲۳۷	۸۲	۴۴۹۰۹۰
..... رفسنجان	۱۵	۷۳۸	۶۲	۶۵۱۵۰۰
..... رودبار جنوب	۵۱	۳۸۵	۲۳۶	۱۸۰۴۵۲
..... ریگان	۴۲	۳۰۴	۲۷۶	۲۸۱۵۸۰
..... زرنند	۲۷	۲۳۳	۱۶۰	۳۲۶۴۳۰۰
..... سیرجان	۵۰	۶۸۰	۳۱۶	۵۳۰۲۳۳۰
..... شهر بابک	۳۸	۵۴۷	۴۷۵	۲۰۳۸۶۰۰
..... عنبرآباد	۳۷	۲۹۰	۲۶۶	۷۶۶۶۷۴۹
..... فاریاب	۱۶	۱۲۰	۸۶	۱۱۷۷۰۰
..... فهرج	۵۵	۴۵۲	۴۴۶	۲۲۰۰۰۰
..... قلعه گنج	۵۱	۴۲۶	۲۸۷	۳۳۹۶۰۹
..... کرمان	۳۶۱	۴۵۱۰	۲۴۲۵	۳۲۷۵۱۵۰۳
..... کوهبنان	۱۷	۱۴۰	۱۷۲	۲۵۴۵۰۰
..... کهنوچ	۱۲۰	۴۱۰۸	۲۵۱۶	۱۴۵۰۹۲۰
..... منوجان	۱۱	۷۹	۱۲۱	۲۷۴۰۵۰
..... نرماشیر	۶۲	۶۱۷	۶۴۲	۶۶۳۷۰۰

مآخذ: اداره کل تعاون، کار و رفاه اجتماعی استان کرمان

۴-۴۰- مشخصات عمومی شرکت های تعاونی کشاورزی زیرپوشش سازمان تعاون روستایی در پایان سال

سال و شهرستان	تعداد	عضو	شاغلان	سرمایه (هزار ریال)
..... ۱۳۷۵	...	...	...	...
..... ۱۳۸۵	۴۹۹	۴۶۱۱۵	۲۸۴	۷۳۶۸۸۹۱
..... ۱۳۹۰	۷۸	۸۰۱۷۶	۲۱۸	۲۱۲۰۵۵۸۸
..... ۱۳۹۲	۴۴	۲۳۷۱۸	۱۹۵	۲۶۸۴۹۳۳۸
..... ۱۳۹۳	۳۱	۲۳۶۶۱	۱۹۸	۲۸۴۲۹۹۶۱
..... ۱۳۹۴	۳۹	۲۱۰۴۴	۱۱۷	۲۳۲۷۰۷۹۴
..... ۱۳۹۵	۳۶	۲۱۰۵۸	۶۹	۳۲۹۱۶۱۹۱
..... ۱۳۹۶	۳۶	۲۱۰۵۸	۶۹	۳۱۱۳۳۱۰۴
..... ارزوییّه	۰	۰	۰	۰
..... انار	۰	۰	۰	۰
..... بافت	۱	۹۰۰	۷	۱۲۳۳۰۸
..... بردسیر	۳	۱۹۸۳	۷	۱۷۴۸۳۰
..... بم	۱	۱۵۳۶	۱	۸۴۰۹۰
..... جیرفت	۱۳	۱۶۰۰	۱۳	۱۹۹۶۹۳۹
..... رابر	۰	۰	۰	۰
..... راور	۰	۰	۰	۰
..... رفسنجان	۳	۱۴۳۹	۱۰	۶۲۳۷۷۵
..... رودبار جنوب	۰	۰	۰	۰
..... ریگان	۰	۰	۰	۰
..... زرنند	۱	۳۲۰۰	۲	۳۱۷۳۶۵
..... سیرجان	۵	۲۵۴۰	۲۳	۲۰۲۹۶۴۶۵
..... شهر بابک	۱	۳۲۲۴	۳	۱۷۵۷۶۰
..... عنبرآباد	۰	۰	۰	۰
..... فاریاب	۰	۰	۰	۰
..... فهرج	۰	۰	۰	۰
..... قلعه گنج	۰	۰	۰	۰
..... کرمان	۸	۴۶۳۶	۳	۷۳۴۰۵۷۲
..... کوهبنان	۰	۰	۰	۰
..... کهنوج	۰	۰	۰	۰
..... منوجان	۰	۰	۰	۰
..... نرماشیر	۰	۰	۰	۰

مآخذ: اداره کل تعاون روستایی کرمان - اداره کل تعاون روستایی جنوب